

Planungsblatt zur Dokumentation des Standes der vertragsärztlichen Versorgung gem. § 4 Abs 1 Satz 6 BP-RL

KV Sachsen	Arztstand: 01.07.2017 Einwohnerstand: 31.12.2015					Versorgungsebene: 1 Hausärztliche Versorgung Arztgruppe: Hausärzte											
	1	2	3	4	5	6	7	8	9	10	11	12	13	14	15	16	17
Planungsbereich	Einwohner im Planungsbereich	Verhältniszahl	Verhältniszahl angepasst	Zugelassene Ärzte	... darunter zugelassen im MVZ	Angestellte Ärzte	... darunter angestellt im MVZ	Einmündige Ärzte und Einrichtungen	Summe der bedarfsplanungs-relevanten Ärzte	Versorgungsgrad	Versorgungsgrad im Vorjahr	Planungsbereich gesperrt (Ja / Nein)	Zahl der Zulassungsmöglichkeiten bis zur Sperrung	Zahl der Ärzte oberhalb der Sperrgrenze	Unterversorgung (Ja / Nein)	Drohende Unterversorgung (Ja / Nein)	Behandlungsfälle je Arzt für den Zeitraum der letzte 4 Quartale

Bezirksgeschäftsstelle Chemnitz

Annaberg-Buchholz	74.091	1.671	1.553,2	44,5	0	3	1	0	47,5	99,6%	105,6%	Nein	5	0	Nein	Ja	4.322
Aue	114.991	1.671	1.533,0	61	0	13,5	12	0	74,5	99,3%	96,4%	Nein	8	0	Nein	Ja	4.062
Auerbach	71.448	1.671	1.503,6	38	1	4	3	0	42	88,4%	92,3%	Nein	10,5	0	Nein	Ja	4.357
Chemnitz	248.645	1.671	1.534,6	131,5	0	26,5	19	0	158	97,5%	98,5%	Nein	20,5	0	Nein	Ja	3.970
Crimmitschau	23.176	1.671	1.533,0	14	0	0	0	0	14	92,6%	99,4%	Nein	3	0	Nein	Ja	4.434
Döbeln	64.136	1.671	1.538,0	29	0	10,5	7	0	39,5	94,7%	95,4%	Nein	6,5	0	Nein	Nein	4.303
Freiberg	132.063	1.671	1.553,2	74	0	5,25	2	0	79,25	93,2%	92,3%	Nein	14,5	0	Nein	Ja	4.360
Glauchau	45.841	1.671	1.514,9	30	0	1	0	0	31	102,4%	109,0%	Nein	2,5	0	Nein	Nein	3.949
Hohenstein-Ernstthal	42.023	1.671	1.498,7	26	0	0	0	0	26	92,7%	96,0%	Nein	5	0	Nein	Nein	4.276
Limbach-Oberfrohna	60.127	1.671	1.526,3	34	0	4,75	0,75	0	38,75	98,4%	100,8%	Nein	5	0	Nein	Nein	4.167
Marienberg	78.389	1.671	1.549,9	33	0	9,75	5,75	0	42,75	84,5%	88,5%	Nein	13	0	Nein	Ja	4.378
Mittweida	87.492	1.671	1.551,5	44	0	6,25	6	0	50,25	89,1%	85,5%	Nein	12	0	Nein	Ja	4.509
Oelsnitz	38.607	1.671	1.518,1	22	0	2,75	1,75	0	24,75	97,3%	103,1%	Nein	3,5	0	Nein	Ja	3.855
Plauen	90.530	1.671	1.533,0	54	0	5,75	4,75	0	59,75	101,2%	102,5%	Nein	5,5	0	Nein	Ja	3.788
Reichenbach	31.733	1.671	1.492,4	15	0	2,5	1,25	0	17,5	82,3%	72,9%	Nein	6	0	Nein	Ja	5.232
Stollberg	80.194	1.671	1.538,0	38,5	0	3,25	0,75	0	41,75	80,1%	89,3%	Nein	16	0	Nein	Ja	4.190
Werdau	29.804	1.671	1.523,1	19	0	0	0	0	19	97,1%	102,6%	Nein	3	0	Nein	Ja	4.172
Zwickau	152.322	1.671	1.533,0	78	0	14	11	0	92	92,6%	91,3%	Nein	17,5	0	Nein	Ja	4.337

Planungsblatt zur Dokumentation des Standes der vertragsärztlichen Versorgung gem. § 4 Abs 1 Satz 6 BP-RL

KV Sachsen	Arztstand: 01.07.2017 Einwohnerstand: 31.12.2015					Versorgungsebene: 1 Hausärztliche Versorgung Arztgruppe: Hausärzte											
	1	2	3	4	5	6	7	8	9	10	11	12	13	14	15	16	17
Planungsbereich	Einwohner im Planungsbereich	Verhältniszahl	Verhältniszahl angepasst	Zugelassene Ärzte	... darunter zugelassen im MVZ	Angestellte Ärzte	... darunter angestellt im MVZ	Einmündige Ärzte und Einrichtungen	Summe der bedarfsplanungsrelevanten Ärzte	Versorgungsgrad	Versorgungsgrad im Vorjahr	Planungsbereich gesperrt (Ja / Nein)	Zahl der Zulassungsmöglichkeiten bis zur Sperrung	Zahl der Ärzte oberhalb der Sperrgrenze	Unterversorgung (Ja / Nein)	Drohende Unterversorgung (Ja / Nein)	Behandlungsfälle je Arzt für den Zeitraum der letzte 4 Quartale

Bezirksgeschäftsstelle Dresden

Bautzen	102.351	1.671	1.568,7	65	0	5,5	3,5	0	70,5	108,1%	108,2%	Nein	1,5	0	Nein	Nein	4.145
Bischofswerda	33.047	1.671	1.555,0	20	0	3	2	0	23	108,2%	108,7%	Nein	0,5	0	Nein	Nein	3.996
Dippoldiswalde	38.240	1.671	1.561,9	22	0	1	1	0	23	93,9%	94,2%	Nein	4	0	Nein	Ja	4.283
Dresden	543.825	1.671	1.634,2	299,5	1	63,5	23,75	0	363	109,1%	108,3%	Nein	3	0	Nein	Nein	3.641
Freital	79.625	1.671	1.591,8	39	0	5	3	0	44	88,0%	84,4%	Nein	11	0	Nein	Ja	4.373
Görlitz	75.248	1.671	1.536,3	39,5	0	5,75	0	0	45,25	92,4%	92,5%	Nein	9	0	Nein	Ja	4.370
Großenhain	34.312	1.671	1.610,0	19	0	1	1	0	20	93,8%	93,9%	Nein	3,5	0	Nein	Ja	4.673
Hoyerswerda	65.685	1.671	1.494,0	36	0	2	1,5	0	38	86,4%	89,8%	Nein	10,5	0	Nein	Ja	4.401
Kamenz	45.752	1.671	1.597,1	28,5	0	0	0	0	28,5	99,5%	99,6%	Nein	3	0	Nein	Ja	4.196
Löbau	58.823	1.671	1.511,6	35,5	0	4,25	0	0	39,75	102,1%	102,9%	Nein	3,5	0	Nein	Ja	3.922
Meißen	64.712	1.671	1.572,2	30,8	0	10,5	8	0	41,3	100,3%	104,4%	Nein	4	0	Nein	Ja	3.675
Neustadt	38.764	1.671	1.526,3	22,5	0	4,75	1	0	27,25	107,3%	107,0%	Nein	1	0	Nein	Nein	3.678
Niesky	27.694	1.671	1.560,0	16,5	0	1	1	0	17,5	98,6%	93,8%	Nein	2,5	0	Nein	Ja	4.453
Pirna	90.783	1.671	1.528,0	54,5	0	3,75	1	0	58,25	98,0%	96,8%	Nein	7,5	0	Nein	Nein	3.896
Radeberg	59.438	1.671	1.582,9	36	0	6	2	0	42	111,9%	110,8%	Ja	0	0,7	Nein	Nein	4.148
Radebeul	80.837	1.671	1.560,0	46,5	0	8,75	6	0	55,25	106,6%	106,2%	Nein	2	0	Nein	Nein	3.952
Riesa	65.383	1.671	1.508,4	39	0	6,5	4	0	45,5	105,0%	107,4%	Nein	2,5	0	Nein	Nein	3.937
Weißwasser	38.912	1.671	1.543,0	22	0	0	0	0	22	87,2%	98,8%	Nein	6	0	Nein	Ja	4.678
Zittau	59.323	1.671	1.479,8	36,5	0	5	0	0	41,5	103,5%	101,8%	Nein	3	0	Nein	Ja	4.472

Planungsblatt zur Dokumentation des Standes der vertragsärztlichen Versorgung gem. § 4 Abs 1 Satz 6 BP-RL

KV Sachsen	Arztstand: 01.07.2017 Einwohnerstand: 31.12.2015					Versorgungsebene: 1 Hausärztliche Versorgung Arztgruppe: Hausärzte											
	1	2	3	4	5	6	7	8	9	10	11	12	13	14	15	16	17
Planungsbereich	Einwohner im Planungsbereich	Verhältniszahl	Verhältniszahl angepasst	Zugelassene Ärzte	... darunter zugelassen im MVZ	Angestellte Ärzte	... darunter angestellt im MVZ	Einmündige Ärzte und Einrichtungen	Summe der bedarfsplanungsrelevanten Ärzte	Versorgungsgrad	Versorgungsgrad im Vorjahr	Planungsbereich gesperrt (Ja / Nein)	Zahl der Zulassungsmöglichkeiten bis zur Sperrung	Zahl der Ärzte oberhalb der Sperrgrenze	Unterversorgung (Ja / Nein)	Drohende Unterversorgung (Ja / Nein)	Behandlungsfälle je Arzt für den Zeitraum der letzte 4 Quartale

Bezirksgeschäftsstelle Leipzig

Borna	70.545	1.671	1.546,5	36,5	1	12,75	4,5	0	49,25	108,0%	112,7%	Nein	1	0	Nein	Nein	3.682
Delitzsch	43.250	1.671	1.615,5	21	0	8,5	7,5	0	29,5	110,2%	110,3%	Ja	0	0,1	Nein	Ja	3.871
Eilenburg	52.298	1.671	1.575,8	32	0	5	4	0	37	111,5%	112,1%	Ja	0	0,5	Nein	Nein	3.910
Grimma	66.013	1.671	1.575,8	32	0	14,5	9	0	46,5	111,0%	111,6%	Ja	0	0,4	Nein	Nein	3.584
Leipzig	560.472	1.671	1.643,8	309,5	3	64,75	25,75	0	374,25	109,8%	110,1%	Nein	1	0	Nein	Nein	3.893
Markkleeberg	66.612	1.671	1.568,7	34	0	13	9	0	47	110,7%	110,3%	Ja	0	0,3	Nein	Nein	3.876
Oschatz	37.994	1.671	1.556,7	21	0	4,25	1	0	25,25	103,5%	107,5%	Nein	2	0	Nein	Nein	4.520
Schkeuditz	17.443	1.671	1.577,6	13	0	0	0	0	13	117,6%	119,4%	Ja	0	0,8	Nein	Nein	4.305
Torgau	46.620	1.671	1.584,6	24	0	1,25	0,75	0	25,25	85,8%	86,2%	Nein	7,5	0	Nein	Ja	4.510
Wurzen	55.238	1.671	1.593,6	27	0	11,5	4	0	38,5	111,1%	111,2%	Ja	0	0,4	Nein	Nein	3.749

Planungsblatt zur Dokumentation des Standes der vertragsärztlichen Versorgung gem. § 4 Abs 1 Satz 6 BP-RL

KV Sachsen	Arztstand: 01.07.2017 Einwohnerstand: 31.12.2015					Versorgungsebene: 2 Allgemeine fachärztliche Versorgung Arztgruppe: Augenärzte											
	1	2	3	4	5	6	7	8	9	10	11	12	13	14	15	16	17
Planungsbereich	Einwohner im Planungsbereich	Verhältniszahl	Verhältniszahl angepasst	Zugelassene Ärzte	... darunter zugelassen im MVZ	Angestellte Ärzte	... darunter angestellt im MVZ	Einmündige Ärzte und Einrichtungen	Summe der bedarfsplanungs-relevanten Ärzte	Versorgungsgrad	Versorgungsgrad im Vorjahr	Planungsbereich gesperrt (Ja / Nein)	Zahl der Zulassungsmöglichkeiten bis zur Sperrung	Zahl der Ärzte oberhalb der Sperrgrenze	Unterversorgung (Ja / Nein)	Drohende Unterversorgung (Ja / Nein)	Behandlungsfälle je Arzt für den Zeitraum der letzte 4 Quartale

Bezirksgeschäftsstelle Chemnitz

Annaberg	74.091	22.151	18.959,0	4	0	0	0	0	4	102,4%	102,1%	Nein	0,5	0	Nein	Ja	7.441
Aue-Schwarzenberg	114.991	20.664	17.221,4	5	0	2	1	0	7	104,8%	104,6%	Nein	0,5	0	Nein	Ja	6.786
Chemnitz, Stadt	248.645	13.399	11.190,8	15	0	9,5	4	0,75	24,5 §	110,3%	109,3%	Ja	0	0,1	Nein	Nein	5.865
Chemnitzer Land	119.232	22.151	18.026,5	4	0	4	3	0,25	8 §	121,0%	120,9%	Ja	0	0,7	Nein	Nein	5.878
Döbeln	64.136	22.151	18.582,5	1	1	1	0	0	2	57,9%	116,0%	Nein	2	0	Nein	Nein	7.834
Freiberg	132.063	20.664	17.686,3	9	0	0	0	0	9	120,5%	120,9%	Ja	0	0,8	Nein	Nein	6.839
Mittlerer Erzgebirgskreis	78.389	22.151	18.874,9	3	0	1,5	0	0	4,5	108,4%	108,4%	Nein	0,5	0	Nein	Nein	6.667
Mittweida	116.251	22.151	18.664,4	6	0	0	0	0	6	96,3%	96,5%	Nein	1	0	Nein	Ja	6.990
Plauen, Stadt / Vogtlandkreis	232.318	20.664	16.816,4	11	0	2	1	0,5	13,5	97,7%	96,1%	Nein	2	0	Nein	Ja	7.004
Stollberg	80.194	22.151	18.582,5	5	0	0	0	0	5	115,9%	116,0%	Ja	0	0,3	Nein	Nein	5.917
Zwickau	205.302	20.664	17.184,2	13	0	4	2	0,5	17 §	142,3%	142,6%	Ja	0	3,9	Nein	Nein	6.571

Planungsblatt zur Dokumentation des Standes der vertragsärztlichen Versorgung gem. § 4 Abs 1 Satz 6 BP-RL

KV Sachsen	Arztstand: 01.07.2017 Einwohnerstand: 31.12.2015					Versorgungsebene: 2 Allgemeine fachärztliche Versorgung Arztgruppe: Augenärzte												
	1	2	3	4	5	6	7	8	9	10	11	12	13	14	15	16	17	18
Planungsbereich	Einwohner im Planungsgebiet	Verhältniszahl	Verhältniszahl angepasst	Zugelassene Ärzte	... darunter zugelassen im MVZ	Angestellte Ärzte	... darunter angestellt im MVZ	Einmündige Ärzte und Einrichtungen	Summe der bedarfsplanungsrelevanten Ärzte	Versorgungsgrad	Versorgungsgrad im Vorjahr	Planungsgebiet gesperrt (Ja / Nein)	Zahl der Zulassungsmöglichkeiten bis zur Sperrung	Zahl der Ärzte oberhalb der Sperrgrenze	Unterversorgung (Ja / Nein)	Drohende Unterversorgung (Ja / Nein)	Behandlungsfälle je Arzt für den Zeitraum der letzte 4 Quartale	

Bezirksgeschäftsstelle Dresden

Bautzen	135.398	20.664	17.969,4	7	0	1,5	1	0,5	8,5	§ 112,8%	106,4%	Ja	0	0,2	Nein	Nein	7.070
Dresden, Stadt	543.825	13.399	12.761,2	41,5	1,5	9,75	3	0,5	51,25	§ 120,3%	121,8%	Ja	0	4,4	Nein	Nein	5.954
Görlitz, Stadt / Niederschlesischer Oberlausitzkreis	137.996	20.664	17.450,7	9	0	2	2	0,25	11	§ 139,1%	127,5%	Ja	0	2,3	Nein	Nein	7.103
Hoyerswerda, Stadt / Landkreis Kamenz	170.875	22.151	18.917,0	5	0,5	5,5	5	0	10,5	116,2%	116,4%	Ja	0	0,6	Nein	Nein	7.206
Löbau-Zittau	122.004	20.664	16.429,9	10	0	0	0	0	10	134,7%	134,0%	Ja	0	1,8	Nein	Nein	6.021
Meißen	145.549	20.229	17.591,1	9	0	0	0	0	9	108,8%	116,0%	Nein	0,5	0	Nein	Nein	7.608
Riesa-Großenhain	99.695	22.151	18.664,4	5	0	1	0	0	6	112,3%	112,4%	Ja	0	0,1	Nein	Nein	7.058
Sächsische Schweiz	129.547	22.151	18.301,2	8	0	1	0	0	9	127,1%	128,2%	Ja	0	1,2	Nein	Nein	6.824
Weißeritzkreis	117.865	22.151	19.667,9	5	0	2	0,75	0	7	116,8%	117,3%	Ja	0	0,4	Nein	Nein	6.857

Planungsblatt zur Dokumentation des Standes der vertragsärztlichen Versorgung gem. § 4 Abs 1 Satz 6 BP-RL

KV Sachsen		Arztstand: 01.07.2017 Einwohnerstand: 31.12.2015				Versorgungsebene: 2 Allgemeine fachärztliche Versorgung Arztgruppe: Augenärzte											
1	2	3	4	5	6	7	8	9	10	11	12	13	14	15	16	17	18
Planungsbereich	Einwohner im Planungsbereich	Verhältniszahl	Verhältniszahl angepasst	Zugelassene Ärzte	... darunter zugelassen im MVZ	Angestellte Ärzte	... darunter angestellt im MVZ	Einmündige Ärzte und Einrichtungen	Summe der bedarfsplanungs-relevanten Ärzte	Versorgungsgrad	Versorgungsgrad im Vorjahr	Planungsbereich gesperrt (Ja / Nein)	Zahl der Zulassungsmöglichkeiten bis zur Sperrung	Zahl der Ärzte oberhalb der Sperrgrenze	Unterversorgung (Ja / Nein)	Drohende Unterversorgung (Ja / Nein)	Behandlungsfälle je Arzt für den Zeitraum der letzte 4 Quartale

Bezirksgeschäftsstelle Leipzig

Delitzsch	112.991	22.151	19.947,0	7	0	0	0	0	7	123,6%	124,2%	Ja	0	0,8	Nein	Nein	7.484
Leipzig, Stadt	560.472	13.399	12.923,3	36	0	11,75	1	0,5	47,75	§ 110,1%	112,5%	Ja	0	0,1	Nein	Nein	5.750
Leipziger Land	137.157	22.151	19.045,4	8	0	1	0	0	9	125,0%	125,6%	Ja	0	1,1	Nein	Nein	7.190
Muldentalkreis	121.251	22.151	19.760,9	7	0	0,5	0	0	7,5	122,2%	122,7%	Ja	0	0,8	Nein	Nein	6.102
Torgau-Oschatz	84.614	22.151	19.441,9	5	0	1	0	0	6	137,9%	138,1%	Ja	0	1,2	Nein	Nein	7.812

Planungsblatt zur Dokumentation des Standes der vertragsärztlichen Versorgung gem. § 4 Abs 1 Satz 6 BP-RL

KV Sachsen	Arztstand: 01.07.2017 Einwohnerstand: 31.12.2015					Versorgungsebene: 2 Allgemeine fachärztliche Versorgung Arztgruppe: Chirurgen											
	1	2	3	4	5	6	7	8	9	10	11	12	13	14	15	16	17
Planungsbereich	Einwohner im Planungsbereich	Verhältniszahl	Verhältniszahl angepasst	Zugelassene Ärzte	... darunter zugelassen im MVZ	Angestellte Ärzte	... darunter angestellt im MVZ	Einmündige Ärzte und Einrichtungen	Summe der bedarfsplanungsrelevanten Ärzte	Versorgungsgrad	Versorgungsgrad im Vorjahr	Planungsbereich gesperrt (Ja / Nein)	Zahl der Zulassungsmöglichkeiten bis zur Sperrung	Zahl der Ärzte oberhalb der Sperrgrenze	Unterversorgung (Ja / Nein)	Drohende Unterversorgung (Ja / Nein)	Behandlungsfälle je Arzt für den Zeitraum der letzte 4 Quartale

Bezirksgeschäftsstelle Chemnitz

Annaberg	74.091	42.318	41.213,5	2	0	1	1	0	3	166,9%	166,4%	Ja	0	1	Nein	Nein	4.150
Aue-Schwarzenberg	114.991	39.711	38.483,9	6	0	1	1	0,25	7	§ 234,3%	233,7%	Ja	0	3,7	Nein	Nein	3.114
Chemnitz, Stadt	248.645	26.230	25.430,0	13,5	0	5	5	0,5	18,5	§ 189,2%	191,4%	Ja	0	7,7	Nein	Nein	3.058
Chemnitzer Land	119.232	42.318	40.828,4	6	0	1,5	1,5	0	7,5	256,8%	265,2%	Ja	0	4,3	Nein	Nein	3.888
Döbeln	64.136	42.318	41.061,2	1	1	2	2	1	3	§ 192,1%	192,2%	Ja	0	1,3	Nein	Nein	4.228
Freiberg	132.063	39.711	38.674,5	4	0	2,25	2,25	0	6,25	183,0%	205,6%	Ja	0	2,5	Nein	Nein	3.285
Mittlerer Erzgebirgskreis	78.389	42.318	41.179,6	3	0	0	0	0,5	3	§ 157,6%	157,6%	Ja	0	0,9	Nein	Nein	3.889
Mittweida	116.251	42.318	41.095,0	2	0	3	3	0,25	5	§ 176,8%	177,0%	Ja	0	1,9	Nein	Nein	3.385
Plauen, Stadt / Vogtlandkreis	232.318	39.711	38.313,2	9	0	3	3	0	12	197,9%	198,4%	Ja	0	5,3	Nein	Nein	3.638
Stollberg	80.194	42.318	41.061,2	3	0	1	1	0	4	204,8%	205,0%	Ja	0	1,9	Nein	Nein	3.545
Zwickau	205.302	39.711	38.468,0	4	1	8,25	8,25	0	12,25	229,5%	239,5%	Ja	0	6,4	Nein	Nein	3.435

Planungsblatt zur Dokumentation des Standes der vertragsärztlichen Versorgung gem. § 4 Abs 1 Satz 6 BP-RL

KV Sachsen	Arztstand: 01.07.2017 Einwohnerstand: 31.12.2015					Versorgungsebene: 2 Allgemeine fachärztliche Versorgung Arztgruppe: Chirurgen												
	1	2	3	4	5	6	7	8	9	10	11	12	13	14	15	16	17	18
Planungsbereich	Einwohner im Planungsbereich	Verhältniszahl	Verhältniszahl angepasst	Zugelassene Ärzte	... darunter zugelassen im MVZ	Angestellte Ärzte	... darunter angestellt im MVZ	Einmündige Ärzte und Einrichtungen	Summe der bedarfsplanungs- relevanten Ärzte	Versorgungsgrad	Versorgungsgrad im Vorjahr	Planungsbereich gesperrt (Ja / Nein)	Zahl der Zulassungs- möglichkeiten bis zur Sperrung	Zahl der Ärzte oberhalb der Sperrgrenze	Unterversorgung (Ja / Nein)	Drohende Unterversorgung (Ja / Nein)	Behandlungsfälle je Arzt für den Zeitraum der letzte 4 Quartale	

Bezirksgeschäftsstelle Dresden

Bautzen	135.398	39.711	38.785,7	4	0	2	2	0	6	171,9%	186,6%	Ja	0	2,2	Nein	Nein	4.444
Dresden, Stadt	543.825	26.230	26.022,8	24	0	3	3	1,5	27	§ 129,2%	130,9%	Ja	0	4	Nein	Nein	3.156
Görlitz, Stadt / Niederschlesischer Oberlausitzkreis	137.996	39.711	38.579,2	8	0	2	2	0	10	279,6%	281,8%	Ja	0	6,1	Nein	Nein	3.261
Hoyerswerda, Stadt / Landkreis Kamenz	170.875	42.318	41.196,6	7	0	1	1	0,75	8	§ 192,9%	193,1%	Ja	0	3,4	Nein	Nein	3.192
Löbau-Zittau	122.004	39.711	38.142,4	6	3	0	0	0	6	187,6%	186,7%	Ja	0	2,5	Nein	Nein	4.604
Meißen	145.549	39.160	38.247,6	10,5	0	1	1	0,75	11,5	§ 302,2%	305,2%	Ja	0	7,3	Nein	Nein	3.617
Riesa-Großenhain	99.695	42.318	41.095,0	3	0	2,5	1,5	0	5,5	226,7%	206,3%	Ja	0	2,8	Nein	Nein	3.967
Sächsische Schweiz	129.547	42.318	40.942,7	4	0	2	2	0	6	189,6%	191,2%	Ja	0	2,5	Nein	Nein	5.083
Weißeritzkreis	117.865	42.318	41.484,3	4	0	0	0	0	4	140,8%	141,4%	Ja	0	0,9	Nein	Nein	2.653

Planungsblatt zur Dokumentation des Standes der vertragsärztlichen Versorgung gem. § 4 Abs 1 Satz 6 BP-RL

KV Sachsen	Arztstand: 01.07.2017 Einwohnerstand: 31.12.2015					Versorgungsebene: 2 Allgemeine fachärztliche Versorgung Arztgruppe: Chirurgen												
	1	2	3	4	5	6	7	8	9	10	11	12	13	14	15	16	17	18
Planungsbereich	Einwohner im Planungsbereich	Verhältniszahl	Verhältniszahl angepasst	Zugelassene Ärzte	... darunter zugelassen im MVZ	Angestellte Ärzte	... darunter angestellt im MVZ	Einmündige Ärzte und Einrichtungen	Summe der bedarfsplanungsrelevanten Ärzte	Versorgungsgrad	Versorgungsgrad im Vorjahr	Planungsbereich gesperrt (Ja / Nein)	Zahl der Zulassungsmöglichkeiten bis zur Sperrung	Zahl der Ärzte oberhalb der Sperrgrenze	Unterversorgung (Ja / Nein)	Drohende Unterversorgung (Ja / Nein)	Behandlungsfälle je Arzt für den Zeitraum der letzte 4 Quartale	

Bezirksgeschäftsstelle Leipzig

Delitzsch	112.991	42.318	41.585,9	7	0	0	0	0	7	257,6%	259,0%	Ja	0	4	Nein	Nein	3.191
Leipzig, Stadt	560.472	26.230	26.077,9	31	4	5	3,5	0	36	167,5%	171,2%	Ja	0	12,4	Nein	Nein	3.527
Leipziger Land	137.157	42.318	41.247,4	3	0	0	0	0	3	90,2%	120,9%	Nein	1	0	Nein	Nein	4.000
Muldentalkreis	121.251	42.318	41.518,2	2	0	3	3	0,75	5 §	171,2%	171,8%	Ja	0	1,8	Nein	Nein	3.305
Torgau-Oschatz	84.614	42.318	41.399,7	2	0	1	1	0	3	146,8%	147,1%	Ja	0	0,8	Nein	Nein	3.863

Planungsblatt zur Dokumentation des Standes der vertragsärztlichen Versorgung gem. § 4 Abs 1 Satz 6 BP-RL

KV Sachsen	Arztstand: 01.07.2017 Einwohnerstand: 31.12.2015					Versorgungsebene: 2 Allgemeine fachärztliche Versorgung Arztgruppe: Frauenärzte												
	1	2	3	4	5	6	7	8	9	10	11	12	13	14	15	16	17	18
Planungsbereich	Einwohner im Planungsbereich	Verhältniszahl	Verhältniszahl angepasst	Zugelassene Ärzte	... darunter zugelassen im MVZ	Angestellte Ärzte	... darunter angestellt im MVZ	Einmündige Ärzte und Einrichtungen	Summe der bedarfsplanungs-relevanten Ärzte	Versorgungsgrad	Versorgungsgrad im Vorjahr	Planungsbereich gesperrt (Ja / Nein)	Zahl der Zulassungsmöglichkeiten bis zur Sperrung	Zahl der Ärzte oberhalb der Sperrgrenze	Unterversorgung (Ja / Nein)	Drohende Unterversorgung (Ja / Nein)	Behandlungsfälle je Arzt für den Zeitraum der letzte 4 Quartale	

Bezirksgeschäftsstelle Chemnitz

Annaberg	37.800	6.371	6.558,9	8	0	0	0	0,25	8	§ 138,8%	138,2%	Ja	0	1,7	Nein	Nein	4.164
Aue-Schwarzenberg	59.085	6.042	6.278,8	12,5	0	0,5	0	0	13	§ 138,1%	137,6%	Ja	0	2,7	Nein	Nein	4.104
Chemnitz, Stadt	125.897	3.733	3.876,3	34	0	5	3	0,25	39	§ 120,1%	120,8%	Ja	0	3,3	Nein	Nein	5.936
Chemnitzer Land	61.208	6.371	6.678,1	12	0	1	1	0	13	§ 141,8%	141,7%	Ja	0	2,9	Nein	Nein	4.827
Döbeln	32.344	6.371	6.605,5	6	0	1,75	1,75	0	7,75	§ 158,3%	158,0%	Ja	0	2,4	Nein	Nein	4.013
Freiberg	66.337	6.042	6.220,2	12	0	3	3	0	15	§ 140,7%	140,7%	Ja	0	3,3	Nein	Nein	4.698
Mittlerer Erzgebirgskreis	39.388	6.371	6.569,1	7	0	0	0	0	7	§ 116,7%	116,6%	Ja	0	0,4	Nein	Nein	4.451
Mittweida	58.685	6.371	6.594,6	8	0	3	3	0	11	§ 123,6%	123,5%	Ja	0	1,2	Nein	Nein	4.770
Plauen, Stadt / Vogtlandkreis	119.144	6.042	6.333,2	21	0	4,25	4	0,5	25,25	§ 134,2%	134,2%	Ja	0	4,6	Nein	Nein	4.334
Stollberg	41.028	6.371	6.605,5	7	0	2	2	0	9	§ 144,9%	144,7%	Ja	0	2,2	Nein	Nein	5.394
Zwickau	105.259	6.042	6.283,7	23	1	4,25	3,25	0	27,25	§ 162,7%	164,0%	Ja	0	8,9	Nein	Nein	4.749

Planungsblatt zur Dokumentation des Standes der vertragsärztlichen Versorgung gem. § 4 Abs 1 Satz 6 BP-RL

KV Sachsen	Arztstand: 01.07.2017 Einwohnerstand: 31.12.2015					Versorgungsebene: 2 Allgemeine fachärztliche Versorgung Arztgruppe: Frauenärzte												
	1	2	3	4	5	6	7	8	9	10	11	12	13	14	15	16	17	18
Planungsbereich	Einwohner im Planungsgebiet	Verhältniszahl	Verhältniszahl angepasst	Zugelassene Ärzte	... darunter zugelassen im MVZ	Angestellte Ärzte	... darunter angestellt im MVZ	Einmündige Ärzte und Einrichtungen	Summe der bedarfsplanungsrelevanten Ärzte	Versorgungsgrad	Versorgungsgrad im Vorjahr	Planungsbereich gesperrt (Ja / Nein)	Zahl der Zulassungsmöglichkeiten bis zur Sperrung	Zahl der Ärzte oberhalb der Sperrgrenze	Unterversorgung (Ja / Nein)	Drohende Unterversorgung (Ja / Nein)	Behandlungsfälle je Arzt für den Zeitraum der letzte 4 Quartale	

Bezirksgeschäftsstelle Dresden

Bautzen	68.409	6.042	6.186,4	14	0	1	0	0	15	135,6%	135,6%	Ja	0	2,8	Nein	Nein	4.525
Dresden, Stadt	273.415	3.733	3.713,2	79,5	2	7	1	0,75	86,5	§ 117,5%	118,5%	Ja	0	5,5	Nein	Nein	6.007
Görlitz, Stadt / Niederschlesischer Oberlausitzkreis	70.420	6.042	6.249,2	13	0	1,5	1,5	0	14,5	128,7%	129,3%	Ja	0	2,1	Nein	Nein	4.477
Hoyerswerda, Stadt / Landkreis Kamenz	86.515	6.371	6.564,0	18	0,5	2,25	2,25	0	20,25	153,6%	151,7%	Ja	0	5,8	Nein	Nein	3.893
Löbau-Zittau	62.255	6.042	6.388,8	11	0	1	1	0,25	12	§ 123,1%	122,5%	Ja	0	1,3	Nein	Nein	4.346
Meißen	74.069	5.619	5.753,3	13	0	1,5	1	0	14,5	112,6%	113,3%	Ja	0	0,3	Nein	Nein	4.456
Riesa-Großenhain	50.043	6.371	6.594,6	6	0	2	2	0	8	105,4%	105,2%	Nein	0,5	0	Nein	Nein	5.491
Sächsische Schweiz	65.470	6.371	6.641,8	15	0	0	0	0	15	152,2%	152,8%	Ja	0	4,2	Nein	Nein	4.103
Weißeritzkreis	59.377	6.371	6.478,7	12	0	0	0	0	12	130,9%	131,2%	Ja	0	1,9	Nein	Nein	4.082

Planungsblatt zur Dokumentation des Standes der vertragsärztlichen Versorgung gem. § 4 Abs 1 Satz 6 BP-RL

KV Sachsen		Arztstand: 01.07.2017 Einwohnerstand: 31.12.2015				Versorgungsebene: 2 Allgemeine fachärztliche Versorgung Arztgruppe: Frauenärzte											
1	2	3	4	5	6	7	8	9	10	11	12	13	14	15	16	17	18
Planungsbereich	Einwohner im Planungsbereich	Verhältniszahl	Verhältniszahl angepasst	Zugelassene Ärzte	... darunter zugelassen im MVZ	Angestellte Ärzte	... darunter angestellt im MVZ	Einmündige Ärzte und Einrichtungen	Summe der bedarfsplanungsrelevanten Ärzte	Versorgungsgrad	Versorgungsgrad im Vorjahr	Planungsbereich gesperrt (Ja / Nein)	Zahl der Zulassungsmöglichkeiten bis zur Sperrung	Zahl der Ärzte oberhalb der Sperrgrenze	Unterversorgung (Ja / Nein)	Drohende Unterversorgung (Ja / Nein)	Behandlungsfälle je Arzt für den Zeitraum der letzte 4 Quartale

Bezirksgeschäftsstelle Leipzig

Delitzsch	57.022	6.371	6.448,7	10	0	1	1	0	11	124,4%	124,7%	Ja	0	1,3	Nein	Nein	4.528
Leipzig, Stadt	286.058	3.733	3.699,4	70,5	1	14,75	7	2,25	85,25	§ 110,2%	111,6%	Ja	0	0,3	Nein	Nein	4.113
Leipziger Land	70.028	6.371	6.548,8	14	0	1	1	0	15	140,3%	140,8%	Ja	0	3,2	Nein	Nein	3.824
Muldentalkreis	61.503	6.371	6.468,5	7	0	5	5	0	12	126,2%	126,4%	Ja	0	1,5	Nein	Nein	3.976
Torgau-Oschatz	42.531	6.371	6.503,5	9	0	0	0	0,5	9	§ 137,6%	137,6%	Ja	0	1,8	Nein	Nein	4.130

Planungsblatt zur Dokumentation des Standes der vertragsärztlichen Versorgung gem. § 4 Abs 1 Satz 6 BP-RL

KV Sachsen	Arztstand: 01.07.2017 Einwohnerstand: 31.12.2015					Versorgungsebene: 2 Allgemeine fachärztliche Versorgung Arztgruppe: Hautärzte												
	1	2	3	4	5	6	7	8	9	10	11	12	13	14	15	16	17	18
Planungsbereich	Einwohner im Planungsbereich	Verhältniszahl	Verhältniszahl angepasst	Zugelassene Ärzte	... darunter zugelassen im MVZ	Angestellte Ärzte	... darunter angestellt im MVZ	Einmündige Ärzte und Einrichtungen	Summe der bedarfsplanungs-relevanten Ärzte	Versorgungsgrad	Versorgungsgrad im Vorjahr	Planungsbereich gesperrt (Ja / Nein)	Zahl der Zulassungsmöglichkeiten bis zur Sperrung	Zahl der Ärzte oberhalb der Sperrgrenze	Unterversorgung (Ja / Nein)	Drohende Unterversorgung (Ja / Nein)	Behandlungsfälle je Arzt für den Zeitraum der letzte 4 Quartale	

Bezirksgeschäftsstelle Chemnitz

Annaberg	74.091	41.924	40.045,8	3	0	0	0	0	3	162,1%	161,7%	Ja	0	1	Nein	Nein	5.635
Aue-Schwarzenberg	114.991	40.042	37.931,8	4	0	1	1	0	5	164,9%	164,6%	Ja	0	1,7	Nein	Nein	6.389
Chemnitz, Stadt	248.645	21.703	20.574,4	11	0	2,25	1,25	0	13,25	109,6%	108,8%	Nein	0,5	0	Nein	Nein	5.631
Chemnitzer Land	119.232	41.924	39.412,8	4	0	1	1	0	5	165,3%	165,1%	Ja	0	1,7	Nein	Nein	7.018
Döbeln	64.136	41.924	39.798,5	3	0	0	0	0	3	186,2%	186,3%	Ja	0	1,2	Nein	Nein	6.958
Freiberg	132.063	40.042	38.248,1	5	0	0	0	0	5	144,8%	145,2%	Ja	0	1,2	Nein	Nein	7.279
Mittlerer Erzgebirgskreis	78.389	41.924	39.991,3	1	0	0,5	0,5	0	1,5	76,5%	76,5%	Nein	1	0	Nein	Ja	7.355
Mittweida	116.251	41.924	39.853,0	2	0	0	0	0	2	68,6%	68,7%	Nein	1,5	0	Nein	Ja	8.194
Plauen, Stadt / Vogtlandkreis	232.318	40.042	37.643,5	7	0	3	3	0	10	162,0%	162,4%	Ja	0	3,2	Nein	Nein	6.151
Stollberg	80.194	41.924	39.798,5	3	0	0	0	0	3	148,9%	149,0%	Ja	0	0,8	Nein	Nein	6.385
Zwickau	205.302	40.042	37.903,8	6	0	2	2	0	8	147,7%	148,1%	Ja	0	2	Nein	Nein	7.341

Planungsblatt zur Dokumentation des Standes der vertragsärztlichen Versorgung gem. § 4 Abs 1 Satz 6 BP-RL

KV Sachsen	Arztstand: 01.07.2017 Einwohnerstand: 31.12.2015					Versorgungsebene: 2 Allgemeine fachärztliche Versorgung Arztgruppe: Hautärzte												
	1	2	3	4	5	6	7	8	9	10	11	12	13	14	15	16	17	18
Planungsbereich	Einwohner im Planungsgebiet	Verhältniszahl	Verhältniszahl angepasst	Zugelassene Ärzte	... darunter zugelassen im MVZ	Angestellte Ärzte	... darunter angestellt im MVZ	Einmündige Ärzte und Einrichtungen	Summe der bedarfsplanungsrelevanten Ärzte	Versorgungsgrad	Versorgungsgrad im Vorjahr	Planungsbereich gesperrt (Ja / Nein)	Zahl der Zulassungsmöglichkeiten bis zur Sperrung	Zahl der Ärzte oberhalb der Sperrgrenze	Unterversorgung (Ja / Nein)	Drohende Unterversorgung (Ja / Nein)	Behandlungsfälle je Arzt für den Zeitraum der letzte 4 Quartale	

Bezirksgeschäftsstelle Dresden

Bautzen	135.398	40.042	38.436,3	4	0	1	1	0	5	141,9%	142,3%	Ja	0	1,1	Nein	Nein	7.628
Dresden, Stadt	543.825	21.703	21.405,7	25	0	5	2	0,25	30	118,1%	119,6%	Ja	0	2,1	Nein	Nein	6.982
Görlitz, Stadt / Niederschlesischer Oberlausitzkreis	137.996	40.042	38.092,0	3	0	1	1	0	4	110,4%	139,1%	Ja	0	0	Nein	Nein	6.891
Hoyerswerda, Stadt / Landkreis Kamenz	170.875	41.924	40.020,7	7	0	0	0	0	7	163,9%	164,1%	Ja	0	2,3	Nein	Nein	8.111
Löbau-Zittau	122.004	40.042	37.363,2	3	0	0	0	0	3	91,9%	91,4%	Nein	1	0	Nein	Ja	7.878
Meißen	145.549	35.704	34.272,3	4,5	0	1	1	0	5,5	129,5%	130,8%	Ja	0	0,8	Nein	Nein	6.821
Riesa-Großenhain	99.695	41.924	39.853,0	4	0	0	0	0	4	159,9%	160,0%	Ja	0	1,2	Nein	Nein	7.919
Sächsische Schweiz	129.547	41.924	39.605,6	4	0	0	0	0	4	122,3%	123,3%	Ja	0	0,4	Nein	Nein	6.843
Weißeritzkreis	117.865	41.924	40.502,8	3	0	1	1	0	4	137,5%	138,1%	Ja	0	0,8	Nein	Nein	6.571

Planungsblatt zur Dokumentation des Standes der vertragsärztlichen Versorgung gem. § 4 Abs 1 Satz 6 BP-RL

KV Sachsen	Arztstand: 01.07.2017 Einwohnerstand: 31.12.2015					Versorgungsebene: 2 Allgemeine fachärztliche Versorgung Arztgruppe: Hautärzte												
	1	2	3	4	5	6	7	8	9	10	11	12	13	14	15	16	17	18
Planungsbereich	Einwohner im Planungsbereich	Verhältniszahl	Verhältniszahl angepasst	Zugelassene Ärzte	... darunter zugelassen im MVZ	Angestellte Ärzte	... darunter angestellt im MVZ	Einmündige Ärzte und Einrichtungen	Summe der bedarfsplanungsrelevanten Ärzte	Versorgungsgrad	Versorgungsgrad im Vorjahr	Planungsbereich gesperrt (Ja / Nein)	Zahl der Zulassungsmöglichkeiten bis zur Sperrung	Zahl der Ärzte oberhalb der Sperrgrenze	Unterversorgung (Ja / Nein)	Drohende Unterversorgung (Ja / Nein)	Behandlungsfälle je Arzt für den Zeitraum der letzte 4 Quartale	

Bezirksgeschäftsstelle Leipzig

Delitzsch	112.991	41.924	40.674,7	5	0	0	0	0	5	180,0%	181,0%	Ja	0	1,9	Nein	Nein	6.614
Leipzig, Stadt	560.472	21.703	21.483,8	23	0	7	1	0	30	115,0%	117,5%	Ja	0	1,3	Nein	Nein	7.392
Leipziger Land	137.157	41.924	40.104,5	5	0	0	0	0	5	146,2%	146,9%	Ja	0	1,2	Nein	Nein	8.509
Muldentalkreis	121.251	41.924	40.557,3	4	0	0	0	0	4	133,8%	134,3%	Ja	0	0,7	Nein	Nein	8.043
Torgau-Oschatz	84.614	41.924	40.360,2	3	0	0	0	0	3	143,1%	143,4%	Ja	0	0,7	Nein	Nein	7.509

Planungsblatt zur Dokumentation des Standes der vertragsärztlichen Versorgung gem. § 4 Abs 1 Satz 6 BP-RL

KV Sachsen	Arztstand: 01.07.2017 Einwohnerstand: 31.12.2015					Versorgungsebene: 2 Allgemeine fachärztliche Versorgung Arztgruppe: HNO-Ärzte											
	1	2	3	4	5	6	7	8	9	10	11	12	13	14	15	16	17
Planungsbereich	Einwohner im Planungsbereich	Verhältniszahl	Verhältniszahl angepasst	Zugelassene Ärzte	... darunter zugelassen im MVZ	Angestellte Ärzte	... darunter angestellt im MVZ	Einmündige Ärzte und Einrichtungen	Summe der bedarfsplanungs-relevanten Ärzte	Versorgungsgrad	Versorgungsgrad im Vorjahr	Planungsbereich gesperrt (Ja / Nein)	Zahl der Zulassungsmöglichkeiten bis zur Sperrung	Zahl der Ärzte oberhalb der Sperrgrenze	Unterversorgung (Ja / Nein)	Drohende Unterversorgung (Ja / Nein)	Behandlungsfälle je Arzt für den Zeitraum der letzte 4 Quartale

Bezirksgeschäftsstelle Chemnitz

Annaberg	74.091	33.071	32.389,7	3	0	0	0	0	3	131,1%	130,8%	Ja	0	0,5	Nein	Nein	5.396
Aue-Schwarzenberg	114.991	31.768	30.992,9	4	0	1,5	0	0	5,5	148,2%	147,9%	Ja	0	1,4	Nein	Nein	4.665
Chemnitz, Stadt	248.645	17.675	17.249,0	10	0	6,5	5	0,25	16,5 §	114,5%	115,8%	Ja	0	0,7	Nein	Nein	4.807
Chemnitzer Land	119.232	33.071	32.151,6	4	0	2	2	0	6	161,8%	161,7%	Ja	0	1,9	Nein	Nein	4.602
Döbeln	64.136	33.071	32.293,8	2	0	1	0	0	3	151,1%	151,2%	Ja	0	0,8	Nein	Nein	4.298
Freiberg	132.063	31.768	31.113,6	5	0	1	1	0	6	141,4%	141,8%	Ja	0	1,3	Nein	Nein	5.469
Mittlerer Erzgebirgskreis	78.389	33.071	32.366,6	4	0	0	0	0	4	165,2%	165,2%	Ja	0	1,3	Nein	Nein	5.391
Mittweida	116.251	33.071	32.317,0	6	0	0	0	0	6	166,8%	167,1%	Ja	0	2	Nein	Nein	5.432
Plauen, Stadt / Vogtlandkreis	232.318	31.768	30.884,8	7	0	7	7	0,25	14 §	186,1%	186,6%	Ja	0	5,7	Nein	Nein	4.530
Stollberg	80.194	33.071	32.293,8	1	0	3	3	0	4	161,1%	161,2%	Ja	0	1,3	Nein	Nein	3.158
Zwickau	205.302	31.768	30.983,3	7	0	5	5	0	12	181,1%	181,6%	Ja	0	4,7	Nein	Nein	4.677

Planungsblatt zur Dokumentation des Standes der vertragsärztlichen Versorgung gem. § 4 Abs 1 Satz 6 BP-RL

KV Sachsen	Arztstand: 01.07.2017 Einwohnerstand: 31.12.2015					Versorgungsebene: 2 Allgemeine fachärztliche Versorgung Arztgruppe: HNO-Ärzte												
	1	2	3	4	5	6	7	8	9	10	11	12	13	14	15	16	17	18
Planungsbereich	Einwohner im Planungsbereich	Verhältniszahl	Verhältniszahl angepasst	Zugelassene Ärzte	... darunter zugelassen im MVZ	Angestellte Ärzte	... darunter angestellt im MVZ	Einmündige Ärzte und Einrichtungen	Summe der bedarfsplanungs-relevanten Ärzte	Versorgungsgrad	Versorgungsgrad im Vorjahr	Planungsbereich gesperrt (Ja / Nein)	Zahl der Zulassungsmöglichkeiten bis zur Sperrung	Zahl der Ärzte oberhalb der Sperrgrenze	Unterversorgung (Ja / Nein)	Drohende Unterversorgung (Ja / Nein)	Behandlungsfälle je Arzt für den Zeitraum der letzte 4 Quartale	

Bezirksgeschäftsstelle Dresden

Bautzen	135.398	31.768	31.183,5	3	0	2	2	0	5	115,2%	115,4%	Ja	0	0,2	Nein	Nein	4.450
Dresden, Stadt	543.825	17.675	17.565,4	32	0	3	2	0,25	35	§ 113,0%	114,5%	Ja	0	1	Nein	Nein	5.062
Görlitz, Stadt / Niederschlesischer Oberlausitzkreis	137.996	31.768	31.053,2	5	0	1	1	0	6	135,0%	136,1%	Ja	0	1,1	Nein	Nein	6.355
Hoyerswerda, Stadt / Landkreis Kamenz	170.875	33.071	32.379,8	7	0	0	0	0	7	132,6%	132,8%	Ja	0	1,2	Nein	Nein	5.552
Löbau-Zittau	122.004	31.768	30.776,8	5	0	0	0	0	5	126,1%	125,5%	Ja	0	0,6	Nein	Nein	6.061
Meißen	145.549	26.943	26.447,2	5	0	2	2	0	7	127,2%	128,5%	Ja	0	0,9	Nein	Nein	5.115
Riesa-Großenhain	99.695	33.071	32.317,0	5	0	0	0	0	5	162,1%	162,2%	Ja	0	1,6	Nein	Nein	5.515
Sächsische Schweiz	129.547	33.071	32.221,1	3	0	3	3	0	6	149,2%	150,5%	Ja	0	1,6	Nein	Nein	4.824
Weißeritzkreis	117.865	33.071	32.558,4	3	0	0,5	0,5	0	3,5	96,7%	83,2%	Nein	0,5	0	Nein	Nein	6.517

Planungsblatt zur Dokumentation des Standes der vertragsärztlichen Versorgung gem. § 4 Abs 1 Satz 6 BP-RL

KV Sachsen		Arztstand: 01.07.2017 Einwohnerstand: 31.12.2015				Versorgungsebene: 2 Allgemeine fachärztliche Versorgung Arztgruppe: HNO-Ärzte											
1	2	3	4	5	6	7	8	9	10	11	12	13	14	15	16	17	18
Planungsbereich	Einwohner im Planungsbereich	Verhältniszahl	Verhältniszahl angepasst	Zugelassene Ärzte	... darunter zugelassen im MVZ	Angestellte Ärzte	... darunter angestellt im MVZ	Einmündige Ärzte und Einrichtungen	Summe der bedarfsplanungs-relevanten Ärzte	Versorgungsgrad	Versorgungsgrad im Vorjahr	Planungsbereich gesperrt (Ja / Nein)	Zahl der Zulassungsmöglichkeiten bis zur Sperrung	Zahl der Ärzte oberhalb der Sperrgrenze	Unterversorgung (Ja / Nein)	Drohende Unterversorgung (Ja / Nein)	Behandlungsfälle je Arzt für den Zeitraum der letzte 4 Quartale

Bezirksgeschäftsstelle Leipzig

Delitzsch	112.991	33.071	32.621,2	4	0	2	0	0	6	173,2%	174,2%	Ja	0	2,2	Nein	Nein	6.464
Leipzig, Stadt	560.472	17.675	17.593,7	28	0	8,5	7	0,25	36,5	§ 114,6%	117,1%	Ja	0	1,5	Nein	Nein	5.710
Leipziger Land	137.157	33.071	32.409,6	6	0	0	0	0	6	141,8%	142,5%	Ja	0	1,3	Nein	Nein	6.310
Muldentalkreis	121.251	33.071	32.578,2	3	0	2	2	0	5	134,3%	134,8%	Ja	0	0,9	Nein	Nein	5.032
Torgau-Oschatz	84.614	33.071	32.505,5	2	0	1	1	0	3	115,2%	115,5%	Ja	0	0,1	Nein	Nein	5.866

Planungsblatt zur Dokumentation des Standes der vertragsärztlichen Versorgung gem. § 4 Abs 1 Satz 6 BP-RL

KV Sachsen	Arztstand: 01.07.2017 Einwohnerstand: 31.12.2015					Versorgungsebene: 2 Allgemeine fachärztliche Versorgung Arztgruppe: Kinderärzte												
	1	2	3	4	5	6	7	8	9	10	11	12	13	14	15	16	17	18
Planungsbereich	Einwohner im Planungsbereich	Verhältniszahl	Verhältniszahl angepasst	Zugelassene Ärzte	... darunter zugelassen im MVZ	Angestellte Ärzte	... darunter angestellt im MVZ	Einmündige Ärzte und Einrichtungen	Summe der bedarfsplanungs-relevanten Ärzte	Versorgungsgrad	Versorgungsgrad im Vorjahr	Planungsbereich gesperrt (Ja / Nein)	Zahl der Zulassungsmöglichkeiten bis zur Sperrung	Zahl der Ärzte oberhalb der Sperrgrenze	Unterversorgung (Ja / Nein)	Drohende Unterversorgung (Ja / Nein)	Behandlungsfälle je Arzt für den Zeitraum der letzte 4 Quartale	

Bezirksgeschäftsstelle Chemnitz

Annaberg	11.478	2.886	2.886,8	4	0	1	1	0,25	5	§ 125,8%	215,3%	Ja	0	0,6	Nein	Nein	3.308
Aue-Schwarzenberg	16.375	2.792	2.792,0	6	0	3	2	0,5	9	§ 153,5%	219,1%	Ja	0	2,6	Nein	Nein	3.668
Chemnitz, Stadt	35.442	1.740	1.740,1	18,5	0	3,5	2,5	1,25	22	§ 108,0%	159,4%	Nein	0,5	0	Nein	Nein	4.499
Chemnitzer Land	17.077	2.886	2.886,8	8	0	3	3	0	11	186,0%	268,5%	Ja	0	4,5	Nein	Nein	3.774
Döbeln	8.993	2.886	2.886,8	3	0	1	0	0	4	128,4%	184,9%	Ja	0	0,6	Nein	Nein	5.484
Freiberg	19.880	2.792	2.792,0	5	0	1	1	0	6	84,3%	121,7%	Nein	2	0	Nein	Nein	4.943
Mittlerer Erzgebirgskreis	11.950	2.886	2.886,8	5	0	0	0	0	5	120,8%	139,0%	Ja	0	0,4	Nein	Ja	6.272
Mittweida	16.690	2.886	2.886,8	9	1	1	1	0	10	173,0%	248,0%	Ja	0	3,6	Nein	Nein	4.067
Plauen, Stadt / Vogtlandkreis	32.067	2.792	2.792,0	12	0	4	3	0	16	139,3%	207,5%	Ja	0	3,4	Nein	Nein	4.629
Stollberg	11.749	2.886	2.886,8	4	0	1	1	0	5	122,9%	176,7%	Ja	0	0,5	Nein	Nein	3.767
Zwickau	28.808	2.792	2.792,0	6	0	7,25	7,25	0,5	13,25	§ 128,4%	185,7%	Ja	0	2	Nein	Nein	4.404

Planungsblatt zur Dokumentation des Standes der vertragsärztlichen Versorgung gem. § 4 Abs 1 Satz 6 BP-RL

KV Sachsen	Arztstand: 01.07.2017 Einwohnerstand: 31.12.2015					Versorgungsebene: 2 Allgemeine fachärztliche Versorgung Arztgruppe: Kinderärzte												
	1	2	3	4	5	6	7	8	9	10	11	12	13	14	15	16	17	18
Planungsbereich	Einwohner im Planungsbereich	Verhältniszahl	Verhältniszahl angepasst	Zugelassene Ärzte	... darunter zugelassen im MVZ	Angestellte Ärzte	... darunter angestellt im MVZ	Einmündige Ärzte und Einrichtungen	Summe der bedarfsplanungsrelevanten Ärzte	Versorgungsgrad	Versorgungsgrad im Vorjahr	Planungsbereich gesperrt (Ja / Nein)	Zahl der Zulassungsmöglichkeiten bis zur Sperrung	Zahl der Ärzte oberhalb der Sperrgrenze	Unterversorgung (Ja / Nein)	Drohende Unterversorgung (Ja / Nein)	Behandlungsfälle je Arzt für den Zeitraum der letzte 4 Quartale	

Bezirksgeschäftsstelle Dresden

Bautzen	21.219	2.792	2.792,0	8	0	1	1	0	9	118,4%	170,4%	Ja	0	0,6	Nein	Nein	4.272
Dresden, Stadt	86.291	1.740	1.740,1	47	0	9	5,5	1,25	56	§ 112,9%	163,5%	Ja	0	1,5	Nein	Nein	4.297
Görlitz, Stadt / Niederschlesischer Oberlausitzkreis	20.540	2.792	2.792,0	11	0	1	1	0,5	12	§ 163,1%	237,1%	Ja	0	3,9	Nein	Nein	5.071
Hoyerswerda, Stadt / Landkreis Kamenz	25.967	2.886	2.886,8	11	0	3,25	2	0	14,25	158,4%	227,9%	Ja	0	4,4	Nein	Nein	4.132
Löbau-Zittau	17.157	2.792	2.792,0	6	0	2	2	0	8	130,2%	208,6%	Ja	0	1,2	Nein	Nein	3.693
Meißen	23.772	2.595	2.595,2	11	0	3	1	0	14	152,8%	222,0%	Ja	0	3,9	Nein	Nein	4.526
Riesa-Großenhain	14.248	2.886	2.886,8	6	0	1	1	0,5	7	§ 141,8%	204,3%	Ja	0	1,6	Nein	Nein	5.724
Sächsische Schweiz	19.930	2.886	2.886,8	12	0	1	0	0	13	188,3%	275,2%	Ja	0	5,4	Nein	Nein	4.003
Weißeritzkreis	19.302	2.886	2.886,8	5	0	2,5	2	0	7,5	112,2%	150,9%	Ja	0	0,1	Nein	Nein	4.239

Planungsblatt zur Dokumentation des Standes der vertragsärztlichen Versorgung gem. § 4 Abs 1 Satz 6 BP-RL

KV Sachsen		Arztstand: 01.07.2017 Einwohnerstand: 31.12.2015				Versorgungsebene: 2 Allgemeine fachärztliche Versorgung Arztgruppe: Kinderärzte											
1	2	3	4	5	6	7	8	9	10	11	12	13	14	15	16	17	18
Planungsbereich	Einwohner im Planungsbereich	Verhältniszahl	Verhältniszahl angepasst	Zugelassene Ärzte	... darunter zugelassen im MVZ	Angestellte Ärzte	... darunter angestellt im MVZ	Einmündige Ärzte und Einrichtungen	Summe der bedarfsplanungs-relevanten Ärzte	Versorgungsgrad	Versorgungsgrad im Vorjahr	Planungsbereich gesperrt (Ja / Nein)	Zahl der Zulassungsmöglichkeiten bis zur Sperrung	Zahl der Ärzte oberhalb der Sperrgrenze	Unterversorgung (Ja / Nein)	Drohende Unterversorgung (Ja / Nein)	Behandlungsfälle je Arzt für den Zeitraum der letzte 4 Quartale

Bezirksgeschäftsstelle Leipzig

Delitzsch	16.756	2.886	2.886,8	10	0	0	0	0	10	172,3%	249,7%	Ja	0	3,6	Nein	Nein	4.217
Leipzig, Stadt	84.972	1.740	1.740,1	43,5	2,5	10,5	5	1,25	54	§ 110,6%	163,3%	Ja	0	0,3	Nein	Nein	4.392
Leipziger Land	20.631	2.886	2.886,8	8	0	2	2	0,25	10	§ 139,9%	203,1%	Ja	0	2,1	Nein	Nein	3.590
Muldentalkreis	18.511	2.886	2.886,8	8	0	1	1	0	9	140,4%	203,2%	Ja	0	1,9	Nein	Nein	4.184
Torgau-Oschatz	12.347	2.886	2.886,8	4	0	1	1	0	5	116,9%	169,6%	Ja	0	0,3	Nein	Nein	3.819

Planungsblatt zur Dokumentation des Standes der vertragsärztlichen Versorgung gem. § 4 Abs 1 Satz 6 BP-RL

KV Sachsen	Arztstand: 01.07.2017 Einwohnerstand: 31.12.2015					Versorgungsebene: 2 Allgemeine fachärztliche Versorgung Arztgruppe: Nervenärzte											
	1	2	3	4	5	6	7	8	9	10	11	12	13	14	15	16	17
Planungsbereich	Einwohner im Planungsbereich	Verhältniszahl	Verhältniszahl angepasst	Zugelassene Ärzte	... darunter zugelassen im MVZ	Angestellte Ärzte	... darunter angestellt im MVZ	Einmündige Ärzte und Einrichtungen	Summe der bedarfsplanungs-relevanten Ärzte	Versorgungsgrad	Versorgungsgrad im Vorjahr	Planungsbereich gesperrt (Ja / Nein)	Zahl der Zulassungsmöglichkeiten bis zur Sperrung	Zahl der Ärzte oberhalb der Sperrgrenze	Unterversorgung (Ja / Nein)	Drohende Unterversorgung (Ja / Nein)	Behandlungsfälle je Arzt für den Zeitraum der letzte 4 Quartale

Bezirksgeschäftsstelle Chemnitz

Annaberg	74.091	31.938	30.654,1	4	0	0	0	0	4	165,5%	165,0%	Ja	0	1,3	Nein	Nein	4.887
Aue-Schwarzenberg	114.991	31.183	29.704,9	3	0	3	2	0	6	155,0%	154,6%	Ja	0	1,7	Nein	Nein	3.186
Chemnitz, Stadt	248.645	13.745	13.101,7	19	0	4	4	0	23	121,2%	122,6%	Ja	0	2,1	Nein	Nein	4.135
Chemnitzer Land	119.232	31.938	30.216,5	4	0	2	2	0	6	152,1%	151,9%	Ja	0	1,7	Nein	Nein	3.931
Döbeln	64.136	31.938	30.481,6	1	0	3	3	0	4	190,1%	190,3%	Ja	0	1,7	Nein	Nein	3.438
Freiberg	132.063	31.183	29.929,4	4	0	1	1	0	5	113,3%	113,6%	Ja	0	0,1	Nein	Nein	3.485
Mittlerer Erzgebirgskreis	78.389	31.938	30.615,8	3	0	0	0	0	3	117,2%	117,2%	Ja	0	0,2	Nein	Ja	3.557
Mittweida	116.251	31.938	30.520,0	4	2	3	3	0	7	183,8%	184,1%	Ja	0	2,8	Nein	Nein	4.909
Plauen, Stadt / Vogtlandkreis	232.318	31.183	29.502,2	9	0	3	3	0	12	152,4%	152,7%	Ja	0	3,3	Nein	Nein	4.669
Stollberg	80.194	31.938	30.481,6	3	0	0	0	0	3	114,0%	114,1%	Ja	0	0,1	Nein	Nein	5.225
Zwickau	205.302	31.183	29.686,2	12	0	3	3	0,5	15 §	216,9%	217,4%	Ja	0	7,4	Nein	Nein	3.588

Planungsblatt zur Dokumentation des Standes der vertragsärztlichen Versorgung gem. § 4 Abs 1 Satz 6 BP-RL

KV Sachsen	Arztstand: 01.07.2017 Einwohnerstand: 31.12.2015					Versorgungsebene: 2 Allgemeine fachärztliche Versorgung Arztgruppe: Nervenärzte												
	1	2	3	4	5	6	7	8	9	10	11	12	13	14	15	16	17	18
Planungsbereich	Einwohner im Planungsgebiet	Verhältniszahl	Verhältniszahl angepasst	Zugelassene Ärzte	... darunter zugelassen im MVZ	Angestellte Ärzte	... darunter angestellt im MVZ	Einmündige Ärzte und Einrichtungen	Summe der bedarfsplanungsrelevanten Ärzte	Versorgungsgrad	Versorgungsgrad im Vorjahr	Planungsbereich gesperrt (Ja / Nein)	Zahl der Zulassungsmöglichkeiten bis zur Sperrung	Zahl der Ärzte oberhalb der Sperrgrenze	Unterversorgung (Ja / Nein)	Drohende Unterversorgung (Ja / Nein)	Behandlungsfälle je Arzt für den Zeitraum der letzte 4 Quartale	

Bezirksgeschäftsstelle Dresden

Bautzen	135.398	31.183	30.060,4	7,5	0	0	0	0	7,5	166,5%	155,8%	Ja	0	2,5	Nein	Nein	4.222
Dresden, Stadt	543.825	13.745	13.575,9	37,45	0	10,75	9	0	48,2	120,3%	121,5%	Ja	0	4,2	Nein	Nein	3.608
Görlitz, Stadt / Niederschlesischer Oberlausitzkreis	137.996	31.183	29.817,2	6	0	1,75	1	0	7,75	167,5%	174,2%	Ja	0	2,7	Nein	Nein	3.652
Hoyerswerda, Stadt / Landkreis Kamenz	170.875	31.938	30.634,9	6	0	2	2	1	8 §	143,4%	143,6%	Ja	0	1,9	Nein	Nein	3.767
Löbau-Zittau	122.004	31.183	29.302,7	5	0	1	1	0,5	6 §	144,1%	143,4%	Ja	0	1,4	Nein	Nein	3.875
Meißen	145.549	28.921	27.879,8	6	0	1	1	0	7	134,1%	135,4%	Ja	0	1,3	Nein	Nein	4.008
Riesa-Großenhain	99.695	31.938	30.520,0	3	0	2	2	0	5	153,1%	153,2%	Ja	0	1,4	Nein	Nein	4.025
Sächsische Schweiz	129.547	31.938	30.347,5	3	0	3	3	0	6	140,6%	141,7%	Ja	0	1,3	Nein	Nein	3.536
Weißeritzkreis	117.865	31.938	30.963,9	5	0	0	0	0	5	131,4%	132,0%	Ja	0	0,8	Nein	Nein	4.936

Planungsblatt zur Dokumentation des Standes der vertragsärztlichen Versorgung gem. § 4 Abs 1 Satz 6 BP-RL

KV Sachsen		Arztstand: 01.07.2017 Einwohnerstand: 31.12.2015				Versorgungsebene: 2 Allgemeine fachärztliche Versorgung Arztgruppe: Nervenärzte											
1	2	3	4	5	6	7	8	9	10	11	12	13	14	15	16	17	18
Planungsbereich	Einwohner im Planungsbereich	Verhältniszahl	Verhältniszahl angepasst	Zugelassene Ärzte	... darunter zugelassen im MVZ	Angestellte Ärzte	... darunter angestellt im MVZ	Einmündige Ärzte und Einrichtungen	Summe der bedarfsplanungs-relevanten Ärzte	Versorgungsgrad	Versorgungsgrad im Vorjahr	Planungsbereich gesperrt (Ja / Nein)	Zahl der Zulassungsmöglichkeiten bis zur Sperrung	Zahl der Ärzte oberhalb der Sperrgrenze	Unterversorgung (Ja / Nein)	Drohende Unterversorgung (Ja / Nein)	Behandlungsfälle je Arzt für den Zeitraum der letzte 4 Quartale

Bezirksgeschäftsstelle Leipzig

Delitzsch	112.991	31.938	31.082,1	2	0	3,5	3,5	0	5,5	151,3%	152,1%	Ja	0	1,5	Nein	Nein	4.617
Leipzig, Stadt	560.472	13.745	13.619,9	40,4	1	9,25	8	0,25	49,65	§ 120,7%	123,3%	Ja	0	4,5	Nein	Nein	3.545
Leipziger Land	137.157	31.938	30.692,4	4	0	2	2	0	6	134,3%	134,9%	Ja	0	1,1	Nein	Nein	4.186
Muldentalkreis	121.251	31.938	31.005,4	3,5	0	1	1	0	4,5	115,1%	115,5%	Ja	0	0,2	Nein	Nein	3.753
Torgau-Oschatz	84.614	31.938	30.868,1	2	0	2	2	0	4	145,9%	146,2%	Ja	0	1	Nein	Nein	4.684

Planungsblatt zur Dokumentation des Standes der vertragsärztlichen Versorgung gem. § 4 Abs 1 Satz 6 BP-RL

KV Sachsen	Arztstand: 01.07.2017 Einwohnerstand: 31.12.2015					Versorgungsebene: 2 Allgemeine fachärztliche Versorgung Arztgruppe: Orthopäden											
	1	2	3	4	5	6	7	8	9	10	11	12	13	14	15	16	17
Planungsbereich	Einwohner im Planungsbereich	Verhältniszahl	Verhältniszahl angepasst	Zugelassene Ärzte	... darunter zugelassen im MVZ	Angestellte Ärzte	... darunter angestellt im MVZ	Einmündige Ärzte und Einrichtungen	Summe der bedarfsplanungs-relevanten Ärzte	Versorgungsgrad	Versorgungsgrad im Vorjahr	Planungsbereich gesperrt (Ja / Nein)	Zahl der Zulassungsmöglichkeiten bis zur Sperrung	Zahl der Ärzte oberhalb der Sperrgrenze	Unterversorgung (Ja / Nein)	Drohende Unterversorgung (Ja / Nein)	Behandlungsfälle je Arzt für den Zeitraum der letzte 4 Quartale

Bezirksgeschäftsstelle Chemnitz

Annaberg	74.091	26.281	24.924,9	4	0	0	0	0	4	134,6%	134,2%	Ja	0	0,7	Nein	Nein	5.713
Aue-Schwarzenberg	114.991	23.813	22.367,6	6	0	1	0	0	7	136,2%	135,9%	Ja	0	1,3	Nein	Nein	5.059
Chemnitz, Stadt	248.645	14.101	13.256,4	18,5	1	4,5	2	0	23	122,6%	124,1%	Ja	0	2,4	Nein	Nein	5.583
Chemnitzer Land	119.232	26.281	24.472,9	6	0	1,5	0,5	0	7,5	153,9%	148,7%	Ja	0	2,1	Nein	Nein	5.725
Döbeln	64.136	26.281	24.746,2	2	0	2	2	0	4	154,3%	154,5%	Ja	0	1,2	Nein	Nein	5.343
Freiberg	132.063	23.813	22.584,2	6	0	1	1	0	7	119,7%	120,1%	Ja	0	0,6	Nein	Nein	6.137
Mittlerer Erzgebirgskreis	78.389	26.281	24.885,5	4	0	0	0	0	4	127,0%	127,0%	Ja	0	0,5	Nein	Nein	5.641
Mittweida	116.251	26.281	24.785,6	4	0	2	1	0	6	127,9%	128,1%	Ja	0	0,8	Nein	Nein	5.067
Plauen, Stadt / Vogtlandkreis	232.318	23.813	22.174,7	16	0	2	1	0	18	171,8%	172,2%	Ja	0	6,5	Nein	Nein	4.392
Stollberg	80.194	26.281	24.746,2	3	0	2	2	0	5	154,3%	154,4%	Ja	0	1,4	Nein	Nein	6.247
Zwickau	205.302	23.813	22.350,9	11	0	8,75	7,75	0	19,75	215,0%	231,9%	Ja	0	9,7	Nein	Nein	4.321

Planungsblatt zur Dokumentation des Standes der vertragsärztlichen Versorgung gem. § 4 Abs 1 Satz 6 BP-RL

KV Sachsen	Arztstand: 01.07.2017 Einwohnerstand: 31.12.2015					Versorgungsebene: 2 Allgemeine fachärztliche Versorgung Arztgruppe: Orthopäden												
	1	2	3	4	5	6	7	8	9	10	11	12	13	14	15	16	17	18
Planungsbereich	Einwohner im Planungsgebiet	Verhältniszahl	Verhältniszahl angepasst	Zugelassene Ärzte	... darunter zugelassen im MVZ	Angestellte Ärzte	... darunter angestellt im MVZ	Einmündige Ärzte und Einrichtungen	Summe der bedarfsplanungsrelevanten Ärzte	Versorgungsgrad	Versorgungsgrad im Vorjahr	Planungsbereich gesperrt (Ja / Nein)	Zahl der Zulassungsmöglichkeiten bis zur Sperrung	Zahl der Ärzte oberhalb der Sperrgrenze	Unterversorgung (Ja / Nein)	Drohende Unterversorgung (Ja / Nein)	Behandlungsfälle je Arzt für den Zeitraum der letzte 4 Quartale	

Bezirksgeschäftsstelle Dresden

Bautzen	135.398	23.813	22.712,8	6	0	2	1	0	8	134,2%	126,1%	Ja	0	1,4	Nein	Nein	6.131
Dresden, Stadt	543.825	14.101	13.876,8	40	4	6,25	6,25	0,5	46,25	§ 118,0%	119,5%	Ja	0	3,2	Nein	Nein	4.955
Görlitz, Stadt / Niederschlesischer Oberlausitzkreis	137.996	23.813	22.477,1	6	0	1,25	0	0	7,25	118,1%	119,0%	Ja	0	0,5	Nein	Nein	5.863
Hoyerswerda, Stadt / Landkreis Kamenz	170.875	26.281	24.906,5	8	0	1	1	0,25	9	§ 131,2%	131,3%	Ja	0	1,5	Nein	Nein	5.889
Löbau-Zittau	122.004	23.813	21.981,8	7	0	1	1	0	8	144,1%	143,4%	Ja	0	1,9	Nein	Nein	5.686
Meißen	145.549	22.298	21.267,8	3	0	5	5	0,25	8	§ 116,9%	110,7%	Ja	0	0,5	Nein	Nein	5.779
Riesa-Großenhain	99.695	26.281	24.785,6	6	0	0	0	0	6	149,2%	149,3%	Ja	0	1,6	Nein	Nein	5.652
Sächsische Schweiz	129.547	26.281	24.609,5	7	0	0	0	0	7	133,0%	134,1%	Ja	0	1,2	Nein	Nein	5.130
Weißeritzkreis	117.865	26.281	25.250,8	5	0	1	1	0	6	128,5%	129,1%	Ja	0	0,9	Nein	Nein	5.277

Planungsblatt zur Dokumentation des Standes der vertragsärztlichen Versorgung gem. § 4 Abs 1 Satz 6 BP-RL

KV Sachsen		Arztstand: 01.07.2017 Einwohnerstand: 31.12.2015				Versorgungsebene: 2 Allgemeine fachärztliche Versorgung Arztgruppe: Orthopäden											
1	2	3	4	5	6	7	8	9	10	11	12	13	14	15	16	17	18
Planungsbereich	Einwohner im Planungsbereich	Verhältniszahl	Verhältniszahl angepasst	Zugelassene Ärzte	... darunter zugelassen im MVZ	Angestellte Ärzte	... darunter angestellt im MVZ	Einmündige Ärzte und Einrichtungen	Summe der bedarfsplanungsrelevanten Ärzte	Versorgungsgrad	Versorgungsgrad im Vorjahr	Planungsbereich gesperrt (Ja / Nein)	Zahl der Zulassungsmöglichkeiten bis zur Sperrung	Zahl der Ärzte oberhalb der Sperrgrenze	Unterversorgung (Ja / Nein)	Drohende Unterversorgung (Ja / Nein)	Behandlungsfälle je Arzt für den Zeitraum der letzte 4 Quartale

Bezirksgeschäftsstelle Leipzig

Delitzsch	112.991	26.281	25.374,3	6	0	1	1	0	7	157,2%	158,1%	Ja	0	2,1	Nein	Nein	6.454
Leipzig, Stadt	560.472	14.101	13.934,6	39,5	1	8,75	7,25	0	48,25	120,0%	122,6%	Ja	0	4,1	Nein	Nein	5.182
Leipziger Land	137.157	26.281	24.967,0	6,5	0	2,25	2,25	0	8,75	159,3%	141,8%	Ja	0	2,8	Nein	Nein	4.910
Muldentalkreis	121.251	26.281	25.292,8	3	0	2,5	2,5	0	5,5	114,7%	115,1%	Ja	0	0,2	Nein	Nein	6.550
Torgau-Oschatz	84.614	26.281	25.148,3	2	0	2	2	0	4	118,9%	119,1%	Ja	0	0,3	Nein	Nein	5.808

Planungsblatt zur Dokumentation des Standes der vertragsärztlichen Versorgung gem. § 4 Abs 1 Satz 6 BP-RL

KV Sachsen	Arztstand: 01.07.2017 Einwohnerstand: 31.12.2015					Versorgungsebene: 2 Allgemeine fachärztliche Versorgung Arztgruppe: Psychotherapeuten											
	1	2	3	4	5	6	7	8	9	10	11	12	13	14	15	16	17
Planungsbereich	Einwohner im Planungsbereich	Verhältniszahl	Verhältniszahl angepasst	Zugelassene Psychotherapeuten	... darunter zugelassen im MVZ	Angestellte Psychotherapeuten	... darunter angestellt im MVZ	Emächtigte Psychotherapeuten	Summe der bedarfsplanungs- relevanten PT	Versorgungsgrad	Versorgungsgrad im Vorjahr	Planungsbereich gesperrt (Ja / Nein)	Zahl der Zulassungs- möglichkeiten bis zur Sperrung	Zahl der Ärzte oberhalb der Sperrgrenze	Unterversorgung (Ja / Nein)	Drohende Unterversorgung (Ja / Nein)	Behandlungsfälle je Arzt für den Zeitraum der letzte 4 Quartale

Bezirksgeschäftsstelle Chemnitz

Annaberg	74.091	8.587	9.207,0	10,5	0	0	0	0,5	10,5	§ 130,5%	117,7%	Ja	0	1,7	Nein	Nein	253
Aue-Schwarzenberg	114.991	5.953	6.470,3	19,5	0	1	1	1,25	20,5	§ 115,3%	115,1%	Ja	0	1	Nein	Nein	309
Chemnitz, Stadt	248.645	3.079	3.342,9	87	0	5	5	1	92	§ 123,7%	125,1%	Ja	0	10,2	Nein	Nein	247
Chemnitzer Land	119.232	8.587	9.452,6	14	0	0,75	0,75	0,5	14,75	§ 116,9%	116,8%	Ja	0	0,9	Nein	Nein	260
Döbeln	64.136	8.587	9.301,4	9,5	0	0	0	0,5	9,5	§ 137,8%	137,9%	Ja	0	1,9	Nein	Nein	254
Freiberg	132.063	5.953	6.382,8	24	0	2	0	0	26	125,7%	123,6%	Ja	0	3,3	Nein	Nein	310
Mittlerer Erzgebirgskreis	78.389	8.587	9.228,4	10	0	0	0	0,5	10	§ 117,7%	117,8%	Ja	0	0,7	Nein	Nein	305
Mittweida	116.251	8.587	9.280,8	15,5	0	6	5,5	0,5	21,5	§ 171,6%	171,9%	Ja	0	7,7	Nein	Nein	263
Plauen, Stadt / Vogtlandkreis	232.318	5.953	6.553,1	39,5	0	0,75	0,75	2	40,25	§ 113,5%	117,3%	Ja	0	1,3	Nein	Nein	318
Stollberg	80.194	8.587	9.301,4	10	0	0	0	0	10	116,0%	116,1%	Ja	0	0,5	Nein	Nein	230
Zwickau	205.302	5.953	6.478,1	51,5	0	0,5	0	1,25	52	§ 164,1%	162,9%	Ja	0	17,2	Nein	Nein	268

Planungsblatt zur Dokumentation des Standes der vertragsärztlichen Versorgung gem. § 4 Abs 1 Satz 6 BP-RL

KV Sachsen	Arztstand: 01.07.2017 Einwohnerstand: 31.12.2015					Versorgungsebene: 2 Allgemeine fachärztliche Versorgung Arztgruppe: Psychotherapeuten											
	1	2	3	4	5	6	7	8	9	10	11	12	13	14	15	16	17
Planungsbereich	Einwohner im Planungsbereich	Verhältniszahl	Verhältniszahl angepasst	Zugelassene Psychotherapeuten	... darunter zugelassen im MVZ	Angestellte Psychotherapeuten	... darunter angestellt im MVZ	Einmündige Psychotherapeuten	Summe der bedarfsplanungs-relevanten PT	Versorgungsgrad	Versorgungsgrad im Vorjahr	Planungsbereich gesperrt (Ja / Nein)	Zahl der Zulassungsmöglichkeiten bis zur Sperrung	Zahl der Ärzte oberhalb der Sperrgrenze	Unterversorgung (Ja / Nein)	Drohende Unterversorgung (Ja / Nein)	Behandlungsfälle je Arzt für den Zeitraum der letzte 4 Quartale

Bezirksgeschäftsstelle Dresden

Bautzen	135.398	5.953	6.332,8	25	0	0	0	0	25	116,9%	117,2%	Ja	0	1,5	Nein	Nein	277
Dresden, Stadt	543.825	3.079	3.141,8	216,45	-1	10,75	7,5	2,5	227,2	§ 131,3%	133,0%	Ja	0	36,9	Nein	Nein	247
Görlitz, Stadt / Niederschlesischer Oberlausitzkreis	137.996	5.953	6.426,3	26	0	0	0	0,75	26	§ 121,1%	117,3%	Ja	0	2,4	Nein	Nein	275
Hoyerswerda, Stadt / Landkreis Kamenz	170.875	8.587	9.217,3	23,5	0	3	1	0,5	26,5	§ 142,9%	135,0%	Ja	0	6,1	Nein	Nein	279
Löbau-Zittau	122.004	5.953	6.637,6	21	0	0	0	0,5	21	§ 114,3%	113,7%	Ja	0	0,8	Nein	Nein	311
Meißen	145.549	7.496	7.974,2	27,4	0	0	0	0,5	27,4	§ 150,1%	147,7%	Ja	0	7,3	Nein	Nein	359
Riesa-Großenhain	99.695	8.587	9.280,8	13,5	0	1	1	0	14,5	135,0%	135,1%	Ja	0	2,7	Nein	Nein	371
Sächsische Schweiz	129.547	8.587	9.376,1	20,5	0	2,5	2	0,5	23	§ 166,5%	167,8%	Ja	0	7,8	Nein	Nein	351
Weißeritzkreis	117.865	8.587	9.043,8	22,5	0	0	0	0	22,5	172,6%	173,4%	Ja	0	8,2	Nein	Nein	254

Planungsblatt zur Dokumentation des Standes der vertragsärztlichen Versorgung gem. § 4 Abs 1 Satz 6 BP-RL

KV Sachsen	Arztstand: 01.07.2017 Einwohnerstand: 31.12.2015					Versorgungsebene: 2 Allgemeine fachärztliche Versorgung Arztgruppe: Psychotherapeuten											
	1	2	3	4	5	6	7	8	9	10	11	12	13	14	15	16	17
Planungsbereich	Einwohner im Planungsbereich	Verhältniszahl	Verhältniszahl angepasst	Zugelassene Psychotherapeuten	... darunter zugelassen im MVZ	Angestellte Psychotherapeuten	... darunter angestellt im MVZ	Einmündige Psychotherapeuten	Summe der bedarfsplanungsrelevanten PT	Versorgungsgrad	Versorgungsgrad im Vorjahr	Planungsbereich gesperrt (Ja / Nein)	Zahl der Zulassungsmöglichkeiten bis zur Sperrung	Zahl der Ärzte oberhalb der Sperrgrenze	Unterversorgung (Ja / Nein)	Drohende Unterversorgung (Ja / Nein)	Behandlungsfälle je Arzt für den Zeitraum der letzte 4 Quartale

Bezirksgeschäftsstelle Leipzig

Delitzsch	112.991	8.587	8.984,6	14	0	0,5	0,5	0,5	14,5	§	115,3%	115,9%	Ja	0	0,7	Nein	Nein	286
Leipzig, Stadt	560.472	3.079	3.125,2	224	1	3	2	2,75	227	§	126,6%	127,2%	Ja	0	29,8	Nein	Nein	227
Leipziger Land	137.157	8.587	9.186,4	20,5	0	2	2	0	22,5		150,7%	158,2%	Ja	0	6,1	Nein	Nein	268
Muldentalkreis	121.251	8.587	9.024,1	15	0	0,5	0	0,5	15,5	§	115,4%	115,8%	Ja	0	0,7	Nein	Nein	287
Torgau-Oschatz	84.614	8.587	9.094,5	9,5	0	2,5	2	0,5	12	§	129,0%	129,2%	Ja	0	1,8	Nein	Nein	401

Planungsblatt zur Dokumentation des Standes der vertragsärztlichen Versorgung gem. § 4 Abs 1 Satz 6 BP-RL

KV Sachsen	Arztstand: 01.07.2017 Einwohnerstand: 31.12.2015					Versorgungsebene: 2 Allgemeine fachärztliche Versorgung Arztgruppe: Urologen											
	1	2	3	4	5	6	7	8	9	10	11	12	13	14	15	16	17
Planungsbereich	Einwohner im Planungsbereich	Verhältniszahl	Verhältniszahl angepasst	Zugelassene Ärzte	... darunter zugelassen im MVZ	Angestellte Ärzte	... darunter angestellt im MVZ	Einmündige Ärzte und Einrichtungen	Summe der bedarfsplanungs-relevanten Ärzte	Versorgungsgrad	Versorgungsgrad im Vorjahr	Planungsbereich gesperrt (Ja / Nein)	Zahl der Zulassungsmöglichkeiten bis zur Sperrung	Zahl der Ärzte oberhalb der Sperrgrenze	Unterversorgung (Ja / Nein)	Drohende Unterversorgung (Ja / Nein)	Behandlungsfälle je Arzt für den Zeitraum der letzte 4 Quartale

Bezirksgeschäftsstelle Chemnitz

Annaberg	74.091	49.573	43.014,5	3	0	0	0	0	3	174,2%	173,7%	Ja	0	1,1	Nein	Nein	6.435
Aue-Schwarzenberg	114.991	47.189	39.954,9	3	0	1	1	0	4	139,0%	138,7%	Ja	0	0,8	Nein	Nein	5.667
Chemnitz, Stadt	248.645	28.476	24.159,0	11,5	0	3	2	0	14,5	140,9%	142,5%	Ja	0	3,2	Nein	Nein	5.579
Chemnitzer Land	119.232	49.573	41.061,3	4	0	0	0	0	4	137,8%	137,6%	Ja	0	0,8	Nein	Nein	7.364
Döbeln	64.136	49.573	42.226,3	2	0	0	0	0	2	131,7%	131,8%	Ja	0	0,3	Nein	Nein	7.541
Freiberg	132.063	47.189	40.945,9	4	0	1	1	0	5	155,0%	155,5%	Ja	0	1,5	Nein	Nein	4.784
Mittlerer Erzgebirgskreis	78.389	49.573	42.836,0	3	0	0	0	0	3	163,9%	164,0%	Ja	0	1	Nein	Nein	6.146
Mittweida	116.251	49.573	42.399,8	1	0	2,5	1,5	0	3,5	127,7%	127,9%	Ja	0	0,5	Nein	Nein	4.236
Plauen, Stadt / Vogtlandkreis	232.318	47.189	39.086,6	5	0	3	3	0	8	134,6%	134,9%	Ja	0	1,5	Nein	Nein	5.605
Stollberg	80.194	49.573	42.226,3	2	0	0,5	0,5	0	2,5	131,6%	131,7%	Ja	0	0,4	Nein	Nein	4.336
Zwickau	205.302	47.189	39.874,7	6	0	4	4	0	10	194,2%	194,7%	Ja	0	4,3	Nein	Nein	4.786

Planungsblatt zur Dokumentation des Standes der vertragsärztlichen Versorgung gem. § 4 Abs 1 Satz 6 BP-RL

KV Sachsen	Arztstand: 01.07.2017 Einwohnerstand: 31.12.2015					Versorgungsebene: 2 Allgemeine fachärztliche Versorgung Arztgruppe: Urologen												
	1	2	3	4	5	6	7	8	9	10	11	12	13	14	15	16	17	18
Planungsbereich	Einwohner im Planungsbereich	Verhältniszahl	Verhältniszahl angepasst	Zugelassene Ärzte	... darunter zugelassen im MVZ	Angestellte Ärzte	... darunter angestellt im MVZ	Einmündige Ärzte und Einrichtungen	Summe der bedarfplanungs- relevanten Ärzte	Versorgungsgrad	Versorgungsgrad im Vorjahr	Planungsbereich gesperrt (Ja / Nein)	Zahl der Zulassungs- möglichkeiten bis zur Sperrung	Zahl der Ärzte oberhalb der Sperrgrenze	Unterversorgung (Ja / Nein)	Drohende Unterversorgung (Ja / Nein)	Behandlungsfälle je Arzt für den Zeitraum der letzte 4 Quartale	

Bezirksgeschäftsstelle Dresden

Bautzen	135.398	47.189	41.545,2	4	0	0	0	0	4	122,7%	123,0%	Ja	0	0,4	Nein	Nein	7.690
Dresden, Stadt	543.825	28.476	27.243,0	20,5	0	2	2	0	22,5	112,7%	114,2%	Ja	0	0,6	Nein	Nein	6.742
Görlitz, Stadt / Niederschlesischer Oberlausitzkreis	137.996	47.189	40.441,0	6	0	0	0	0	6	175,8%	177,2%	Ja	0	2,2	Nein	Nein	6.662
Hoyerswerda, Stadt / Landkreis Kamenz	170.875	49.573	42.925,3	5	0	0	0	0	5	125,6%	125,7%	Ja	0	0,6	Nein	Nein	7.181
Löbau-Zittau	122.004	47.189	38.256,1	4	0	0	0	0	4	125,4%	124,8%	Ja	0	0,5	Nein	Nein	6.550
Meißen	145.549	45.200	39.794,1	5	0	0	0	0	5	136,7%	138,1%	Ja	0	1	Nein	Nein	5.263
Riesa-Großenhain	99.695	49.573	42.399,8	1	0	2	2	0	3	127,6%	127,7%	Ja	0	0,4	Nein	Nein	5.736
Sächsische Schweiz	129.547	49.573	41.636,4	3	0	1	1	0	4	128,6%	129,6%	Ja	0	0,6	Nein	Nein	5.864
Weißeritzkreis	117.865	49.573	44.486,8	3	0	0	0	0	3	113,2%	113,7%	Ja	0	0,1	Nein	Nein	6.347

Planungsblatt zur Dokumentation des Standes der vertragsärztlichen Versorgung gem. § 4 Abs 1 Satz 6 BP-RL

1	2	3	4	5	6	Versorgungsebene: 2 Allgemeine fachärztliche Versorgung Arztgruppe: Urologen											
						7	8	9	10	11	12	13	14	15	16	17	18
Planungsbereich	Einwohner im Planungsbereich	Verhältniszahl	Verhältniszahl angepasst	Zugelassene Ärzte	... darunter zugelassen im MVZ	Angestellte Ärzte	... darunter angestellt im MVZ	Einmündige Ärzte und Einrichtungen	Summe der bedarfsplanungsrelevanten Ärzte	Versorgungsgrad	Versorgungsgrad im Vorjahr	Planungsbereich gesperrt (Ja / Nein)	Zahl der Zulassungsmöglichkeiten bis zur Sperrung	Zahl der Ärzte oberhalb der Sperrgrenze	Unterversorgung (Ja / Nein)	Drohende Unterversorgung (Ja / Nein)	Behandlungsfälle je Arzt für den Zeitraum der letzte 4 Quartale

Bezirksgeschäftsstelle Leipzig

Delitzsch	112.991	49.573	45.061,9	4	0	0	0	0	4	159,5%	160,4%	Ja	0	1,2	Nein	Nein	6.653
Leipzig, Stadt	560.472	28.476	27.556,2	21,5	0	5	3	0	26,5	130,3%	133,1%	Ja	0	4,1	Nein	Nein	5.478
Leipziger Land	137.157	49.573	43.193,0	4	0	0	0	0	4	126,0%	126,6%	Ja	0	0,5	Nein	Nein	5.389
Muldentalkreis	121.251	49.573	44.675,2	4	0	0	0	0	4	147,4%	147,9%	Ja	0	1	Nein	Nein	5.871
Torgau-Oschatz	84.614	49.573	44.015,9	3	0	0	0	0	3	156,1%	156,4%	Ja	0	0,9	Nein	Nein	4.977

Planungsblatt zur Dokumentation des Standes der vertragsärztlichen Versorgung gem. § 4 Abs 1 Satz 6 BP-RL

KV Sachsen	Arztstand: 01.07.2017 Einwohnerstand: 31.12.2015					Versorgungsebene: 3 Spezialisierte fachärztliche Versorgung Arztgruppe: Anästhesisten												
	1	2	3	4	5	6	7	8	9	10	11	12	13	14	15	16	17	18
Planungsbereich	Einwohner im Planungsbereich	Verhältniszahl	Verhältniszahl angepasst	Zugelassene Ärzte	... darunter zugelassen im MVZ	Angestellte Ärzte	... darunter angestellt im MVZ	Einmündige Ärzte und Einrichtungen	Summe der bedarfsplanungs-relevanten Ärzte	Versorgungsgrad	Versorgungsgrad im Vorjahr	Planungsbereich gesperrt (Ja / Nein)	Zahl der Zulassungsmöglichkeiten bis zur Sperrung	Zahl der Ärzte oberhalb der Sperrgrenze	Unterversorgung (Ja / Nein)	Drohende Unterversorgung (Ja / Nein)	Behandlungsfälle je Arzt für den Zeitraum der letzte 4 Quartale	

Bezirksgeschäftsstelle Chemnitz

Südsachsen	1.465.612	46.917	44.585,2	34,5	2	15,5	10	2	50	§ 152,1%	152,5%	Ja	0	13,9	Nein	Nein	1.440
------------	-----------	--------	----------	------	---	------	----	---	----	----------	--------	----	---	------	------	------	-------

Bezirksgeschäftsstelle Dresden

Oberes Elbtal/Osterzgebirge	1.036.481	46.917	45.659,6	30	1	2,25	1,25	2,5	32,25	§ 142,1%	143,5%	Ja	0	7,3	Nein	Nein	1.235
-----------------------------	-----------	--------	----------	----	---	------	------	-----	-------	----------	--------	----	---	-----	------	------	-------

Oberlausitz-Niederschlesien	566.273	46.917	44.702,5	13,5	2	0,5	0	0,75	14	§ 110,5%	110,7%	Ja	0	0,1	Nein	Nein	1.183
-----------------------------	---------	--------	----------	------	---	-----	---	------	----	----------	--------	----	---	-----	------	------	-------

Bezirksgeschäftsstelle Leipzig

Westsachsen	1.016.485	46.917	45.936,4	29	0	4	0	1,25	33	§ 149,1%	151,2%	Ja	0	8,7	Nein	Nein	1.269
-------------	-----------	--------	----------	----	---	---	---	------	----	----------	--------	----	---	-----	------	------	-------

Planungsblatt zur Dokumentation des Standes der vertragsärztlichen Versorgung gem. § 4 Abs 1 Satz 6 BP-RL

KV Sachsen		Arztstand: 01.07.2017 Einwohnerstand: 31.12.2015				Versorgungsebene: 3 Spezialisierte fachärztliche Versorgung Arztgruppe: Kinder- und Jugendpsychiater											
1	2	3	4	5	6	7	8	9	10	11	12	13	14	15	16	17	18
Planungsbereich	Einwohner im Planungsbereich	Verhältniszahl	Verhältniszahl angepasst	Zugelassene Ärzte	... darunter zugelassen im MVZ	Angestellte Ärzte	... darunter angestellt im MVZ	Einmündige Ärzte und Einrichtungen	Summe der bedarfsplanungsrelevanten Ärzte	Versorgungsgrad	Versorgungsgrad im Vorjahr	Planungsbereich gesperrt (Ja / Nein)	Zahl der Zulassungsmöglichkeiten bis zur Sperrung	Zahl der Ärzte oberhalb der Sperrgrenze	Unterversorgung (Ja / Nein)	Drohende Unterversorgung (Ja / Nein)	Behandlungsfälle je Arzt für den Zeitraum der letzte 4 Quartale

Bezirksgeschäftsstelle Chemnitz

Südsachsen	210.509	16.909	16.909,0	6,5	0	0,5	0,5	0	7	56,2%	63,0%	Nein	7	0	Nein	Ja	956
------------	---------	--------	----------	-----	---	-----	-----	---	---	-------	-------	------	---	---	------	----	-----

Bezirksgeschäftsstelle Dresden

Oberes Elbtal/Osterzgebirge	163.543	16.909	16.909,0	8,4	0	1,25	0,75	0	9,65	99,8%	104,1%	Nein	1	0	Nein	Nein	699
Oberlausitz-Niederschlesien	84.883	16.909	16.909,0	2	0	0	0	0	2	39,8%	41,5%	Nein	4	0	Ja	Nein	1.063

Bezirksgeschäftsstelle Leipzig

Westsachsen	153.217	16.909	16.909,0	9,1	0	3	2	0	12,1	133,5%	138,0%	Ja	0	2,1	Nein	Nein	1.077
-------------	---------	--------	----------	-----	---	---	---	---	------	--------	--------	----	---	-----	------	------	-------

Planungsblatt zur Dokumentation des Standes der vertragsärztlichen Versorgung gem. § 4 Abs 1 Satz 6 BP-RL

KV Sachsen	Arztstand: 01.07.2017 Einwohnerstand: 31.12.2015					Versorgungsebene: 3 Spezialisierte fachärztliche Versorgung Arztgruppe: Fachärztl. tätige Internisten												
	1	2	3	4	5	6	7	8	9	10	11	12	13	14	15	16	17	18
Planungsbereich	Einwohner im Planungsbereich	Verhältniszahl	Verhältniszahl angepasst	Zugelassene Ärzte	... darunter zugelassen im MVZ	Angestellte Ärzte	... darunter angestellt im MVZ	Einmündige Ärzte und Einrichtungen	Summe der bedarfsplanungsrelevanten Ärzte	Versorgungsgrad	Versorgungsgrad im Vorjahr	Planungsbereich gesperrt (Ja / Nein)	Zahl der Zulassungsmöglichkeiten bis zur Sperrung	Zahl der Ärzte oberhalb der Sperrgrenze	Unterversorgung (Ja / Nein)	Drohende Unterversorgung (Ja / Nein)	Behandlungsfälle je Arzt für den Zeitraum der letzte 4 Quartale	

Bezirksgeschäftsstelle Chemnitz

Chemnitz, Stadt	248.645	21.508	18.804,4	36	5	9	6	7,5	45	§ 340,3%	344,3%	Ja	0	30,5	Nein	Nein	4.089
Erzgebirgskreis	347.665	21.508	18.931,3	16	0	10	8,5	1,75	26	§ 141,6%	141,4%	Ja	0	5,8	Nein	Nein	3.604
Mittelsachsen	312.450	21.508	18.995,9	19	0	4	4	1,5	23	§ 139,8%	146,2%	Ja	0	4,9	Nein	Nein	3.741
Vogtlandkreis	232.318	21.508	18.434,5	15	0	4	4	4	19	§ 150,8%	151,1%	Ja	0	5,1	Nein	Nein	4.206
Zwickau	324.534	21.508	18.617,3	21	1	8,5	8	0	29,5	§ 169,2%	169,4%	Ja	0	10,3	Nein	Nein	4.028

Bezirksgeschäftsstelle Dresden

Bautzen	306.273	21.508	19.223,9	18,5	0	3	3	4,75	21,5	§ 134,9%	135,2%	Ja	0	4	Nein	Nein	4.225
Dresden, Stadt	543.825	21.508	20.753,1	59	3	14,5	8	3,5	73,5	§ 280,5%	284,1%	Ja	0	44,7	Nein	Nein	4.024
Görlitz	260.000	21.508	18.555,0	23	0	2	1	3,5	25	§ 178,4%	182,3%	Ja	0	9,6	Nein	Nein	3.513
Meißen	245.244	21.508	19.189,4	15	1	11,5	8,5	0,25	26,5	§ 207,4%	204,7%	Ja	0	12,4	Nein	Nein	3.916
Sächsische Schweiz - Osterzgebirge	247.412	21.508	19.157,2	20	0	2	1	1,25	22	§ 170,3%	171,4%	Ja	0	7,8	Nein	Nein	3.917

Bezirksgeschäftsstelle Leipzig

Leipzig	258.408	21.508	19.456,1	20,5	1	2	1	5	22,5	§ 169,4%	170,1%	Ja	0	7,9	Nein	Nein	4.047
Leipzig, Stadt	560.472	21.508	20.946,6	53	1	8,5	6	7,5	61,5	§ 229,8%	233,0%	Ja	0	32,1	Nein	Nein	5.163
Nordsachsen	197.605	21.508	19.729,3	9	0	7	7	1	16	§ 159,7%	160,4%	Ja	0	5	Nein	Nein	4.218

Planungsblatt zur Dokumentation des Standes der vertragsärztlichen Versorgung gem. § 4 Abs 1 Satz 6 BP-RL

KV Sachsen	Arztstand: 01.07.2017 Einwohnerstand: 31.12.2015					Versorgungsebene: 3 Spezialisierte fachärztliche Versorgung Arztgruppe: Radiologen												
	1	2	3	4	5	6	7	8	9	10	11	12	13	14	15	16	17	18
Planungsbereich	Einwohner im Planungsbereich	Verhältniszahl	Verhältniszahl angepasst	Zugelassene Ärzte	... darunter zugelassen im MVZ	Angestellte Ärzte	... darunter angestellt im MVZ	Einmündige Ärzte und Einrichtungen	Summe der bedarfsplanungs-relevanten Ärzte	Versorgungsgrad	Versorgungsgrad im Vorjahr	Planungsbereich gesperrt (Ja / Nein)	Zahl der Zulassungsmöglichkeiten bis zur Sperrung	Zahl der Ärzte oberhalb der Sperrgrenze	Unterversorgung (Ja / Nein)	Drohende Unterversorgung (Ja / Nein)	Behandlungsfälle je Arzt für den Zeitraum der letzte 4 Quartale	

Bezirksgeschäftsstelle Chemnitz

Chemnitz, Stadt	248.645	49.095	46.905,4	10	0	3	1	0,25	13	§ 245,2%	248,1%	Ja	0	7,2	Nein	Nein	4.845
Erzgebirgskreis	347.665	49.095	47.018,3	5	0	3,5	3,5	0,25	8,5	§ 115,0%	114,8%	Ja	0	0,4	Nein	Nein	5.913
Mittelsachsen	312.450	49.095	47.072,3	5,5	0	2	2	0,75	7,5	§ 113,0%	113,2%	Ja	0	0,2	Nein	Nein	7.659
Vogtlandkreis	232.318	49.095	46.571,5	0	0	6	6	0,5	6	§ 120,3%	120,6%	Ja	0	0,5	Nein	Nein	4.446
Zwickau	324.534	49.095	46.738,4	9	0	2,5	2,5	0	11,5	165,6%	165,8%	Ja	0	3,9	Nein	Nein	6.066

Bezirksgeschäftsstelle Dresden

Bautzen	306.273	49.095	47.268,7	6,5	0	1	0	0,75	7,5	§ 115,8%	115,9%	Ja	0	0,4	Nein	Nein	5.482
Dresden, Stadt	543.825	49.095	48.520,6	18,5	0	6	0	0	24,5	218,6%	221,4%	Ja	0	12,2	Nein	Nein	7.056
Görlitz	260.000	49.095	46.684,4	4	0	1,5	0	0,75	5,5	§ 98,8%	116,9%	Nein	1	0	Nein	Nein	6.593
Meißen	245.244	49.095	47.244,1	5	1	2	2	0,75	7	§ 134,8%	135,7%	Ja	0	1,3	Nein	Nein	7.740
Sächsische Schweiz - Osterzgebirge	247.412	49.095	47.214,7	4	0	2	0	0	6	114,5%	115,2%	Ja	0	0,2	Nein	Nein	6.187

Bezirksgeschäftsstelle Leipzig

Leipzig	258.408	49.095	47.470,0	3,5	0	3	3	0	6,5	119,4%	119,9%	Ja	0	0,5	Nein	Nein	6.290
Leipzig, Stadt	560.472	49.095	48.672,8	19	0	6	4	0,5	25	§ 217,1%	221,9%	Ja	0	12,3	Nein	Nein	5.284
Nordsachsen	197.605	49.095	47.700,7	4	0	2	2	1	6	§ 144,8%	145,4%	Ja	0	1,4	Nein	Nein	7.422

Planungsblatt zur Dokumentation des Standes der vertragsärztlichen Versorgung gem. § 4 Abs 1 Satz 6 BP-RL

KV Sachsen	Arztstand: 01.07.2017 Einwohnerstand: 31.12.2015					Versorgungsebene: 4 Gesonderte fachärztliche Versorgung Planungsbereich: KV-Bezirk												
	1	2	3	4	5	6	7	8	9	10	11	12	13	14	15	16	17	18
Arztgruppe der gesonderten fachärztlichen Versorgung im KV-Bezirk	Einwohner im Planungsbereich	Verhältniszahl	Verhältniszahl angepasst	Zugelassene Ärzte	... darunter zugelassen im MVZ	Angestellte Ärzte	... darunter angestellt im MVZ	Einmündige Ärzte und Einrichtungen	Summe der bedarfsplanungs-relevanten Ärzte	Versorgungsgrad	Versorgungsgrad im Vorjahr	Planungsbereich gesperrt (Ja / Nein)	Zahl der Zulassungsmöglichkeiten bis zur Sperrung	Zahl der Ärzte oberhalb der Sperrgrenze	Unterversorgung (Ja / Nein)	Drohende Unterversorgung (Ja / Nein)	Behandlungsfälle je Arzt für den Zeitraum der letzte 4 Quartale	
Humangenetiker	4.084.851	606.384	606.384,0	10	0	6,5	5,5	0	16,5	244,9%	246,7%	Ja	0	9,1	Nein	Nein	1.083	
Laborärzte	4.084.851	102.001	102.001,0	28,5	6,5	32,25	28,25	1,25	60,75	§ 151,7%	152,8%	Ja	0	16,8	Nein	Nein	64.527	
Neurochirurgen	4.084.851	161.207	161.207,0	12	0,5	16	16	0,5	28	§ 110,5%	111,3%	Ja	0	0,1	Nein	Nein	2.325	
Nuklearmediziner	4.084.851	118.468	118.468,0	16,5	0	9,25	3,5	1,25	27	78,3%	75,2%	Nein	11	0	Nein	Nein	3.152	
Pathologen	4.084.851	120.910	120.910,0	28,5	1	9,75	3,75	0	38,25	113,2%	111,0%	Ja	0	1,2	Nein	Nein	16.856	
Physikalische- und Rehabilitations-Mediziner	4.084.851	170.542	170.542,0	14,5	0	12	11	0,25	26,5	§ 110,6%	111,4%	Ja	0	0,2	Nein	Nein	2.563	
Strahlentherapeuten	4.084.851	173.576	173.576,0	3	0	23,25	18,5	0	26,25	111,5%	112,3%	Ja	0	0,4	Nein	Nein	1.258	
Transfusionsmediziner	4.084.851	1.322.452	1.322.452,0	1	0	5,75	5,75	0	6,75	218,5%	220,1%	Ja	0	3,4	Nein	Nein	9.797	

Erläuterung zu den Spalten

- Spalte 1: Kommunale Zuordnung der Planungsbereiche gemäß Anlage 1.2 (Schlüsseltabelle) und Anlage 1.3 (Karten) dieses Bedarfsplan
- Spalte 2: Einwohner im Planungsbereich auf Basis der amtlichen Einwohnerzahlen des Statistischen Landesamtes Sachsen; In den Arztgruppen „Kinderärzte“ und „Kinder- Jugendpsychiater“ wird die Bevölkerung der bis unter 18-Jährigen und in der Arztgruppe „Frauenärzte“ wird die weibliche Bevölkerung herangezogen.
- Spalte 3: Verhältniszahl (ein Arzt je Anzahl Einwohner) gemäß §§ 11 – 14 Abs. 4 BP-RL
- Spalte 4: Durch den Demografiefaktor gemäß § 9 BP-RL angepasste Verhältniszahl
- Spalte 5: Zugelassene Vertragsärzte/Vertragspsychotherapeuten (auch in Medizinischen Versorgungszentren) ohne Partner-Ärzte unter Berücksichtigung von § 21 BP-RL. Überwiegend psychotherapeutisch tätige Vertragsärzte gemäß § 20 BP-RL sind gemäß § 18 BP-RL in der Arztgruppe, in der sie im Fachgebiet zugelassen sind, mit dem Faktor 0,3 in die Berechnung einzubeziehen. Ärzte, welche als Vertragsarzt für zwei Gebiete zugelassen sind, werden gemäß § 21 Abs. 1 BP-RL der jeweiligen Arztgruppe mit dem Faktor 0,5 zugerechnet. Die mit besonderem Rechtsgrund zugelassenen Fachwissenschaftler „Zytologie/Histologie“ werden den Pathologen, die anderen Fachwissenschaftler den Laborärzten zugeordnet und sind insoweit eine Teilmenge von Spalte 5.
- Spalte 6: Teilmenge aus Spalte 5
- Spalte 7: Angestellte Ärzte/Psychotherapeuten gemäß § 21 Abs. 3 BP-RL. Ärzte/Psychotherapeuten, welche bereits mit dem Faktor 1 in die Bedarfsplanung eingegangen sind, finden gemäß §§ 54, 62 BP-RL bei Anstellung in MVZ oder Arztpraxen entsprechend ihres Anstellungsfaktors weitere
- Spalte 8: Teilmenge aus Spalte 7
- Spalte 9: Berücksichtigung Ermächtigter Ärzte/Psychotherapeuten gemäß § 22 Abs. 1 BP-RL und ermächtigter Einrichtungen gemäß § 22 Abs. 2 BP-RL
1. Für die ermächtigten Ärzte und Psychotherapeuten erfolgt die Anrechnung einmal jährlich zum Stichtag 01.07. auf Basis der Fallzahlen der Quartale I bis IV des Vorjahres (vollständige Abrechnungsquartale).
2. Eine Anrechnung von ermächtigten Einrichtungen erfolgt einmal jährlich zum Stichtag 01.07. Ermächtigte Einrichtungen sind Psychiatrische Institutsambulanzen nach § 118 SGB V, Sozialpädiatrische Zentren nach § 119 SGB V, Institutsermächtigungen nach § 116 SGB V und ermächtigte Einrichtungen mit Versorgungsauftrag Dialyse gemäß Anlage 9.1 BMV.
- Spalte 10: Summe der Spalten 5, 7 und 9. Der Versorgungsgrad (Spalte 11) wird grundsätzlich auf Grundlage von Spalte 10 ermittelt. Gemäß § 100 Abs. 1 Satz 1 2. Halbsatz und § 103 Abs. 1 Satz 1 2. Halbsatz SGB V wird bei der Feststellung von Unterversorgung und bei der Feststellung von Überversorgung der Versorgungsgrad (Spalte 11) ohne ermächtigte Ärzte und Einrichtungen (Spalte 9), somit nur aus der Summe der Spalten 5 und 7 ermittelt. Diese Fälle sind mit „§“ gekennzeichnet.
- Spalte 11: Angepasste Verhältniszahl (Spalte 4), multipliziert mit Summe der bedarfsplanungsrelevanten Ärzte (Spalte 10), multipliziert mit 100, dividiert durch Einwohner im Planungsbereich (Spalte 2); Mathematisch gerundet auf 3 Nachkommastellen 1,110 -> 111,0%
- Spalte 12: Arzt-/Psychotherapeutenstand 01.07.2017 Einwohnerstand 31.12.2015
- Spalte 13: Sperrung des Planungsbereiches bei einem Versorgungsgrad (Spalte 11) von $\geq 110,0\%$
- Spalte 14: Ausgehend von einer Nachkommastelle aufgerundet auf halbe Zulassungsstellen
- Spalte 15 bis Spalte 17 ohne Anmerkungen
- Spalte 18: Berechnung auf Basis der letzten 4 Abrechnungsquartale: 20161 - 20164
kaufmännisch gerundet auf 0 Nachkommastellen

Stadt/ Gemeinde (Gebietsstand 01.07.2017)		Planungsbereich Versorgungsebene 1 (Hausärztliche Versorgung)		Planungsbereich Versorgungsebene 2 (Allgemeine fachärztliche Versorgung)		Planungsbereich Versorgungsebene 3 (Spezialisierte fachärztliche Versorgung) - für fachärztlich tätige Internisten, Radiologen -		Planungsbereich Versorgungsebene 3 (Spezialisierte fachärztliche Versorgung) - für Anästhesisten, Kinder- und Jugendpsychiater -		Planungsbereich Versorgungsebene 4 (Gesonderte fachärztliche Versorgung)	
Schlüsselnummer	Name	Schlüsselnummer	Name	Schlüsselnummer	Name	Schlüsselnummer	Name	Schlüsselnummer	Name	Schlüsselnummer	Name
14522080	Döbeln	1529	Döbeln	2575	Döbeln	3222	Mittelsachsen	3151	Südsachsen	4980	KV-Bezirk
14522220	Großweitzschen	1529	Döbeln	2575	Döbeln	3222	Mittelsachsen	3151	Südsachsen	4980	KV-Bezirk
14522250	Hartha	1529	Döbeln	2575	Döbeln	3222	Mittelsachsen	3151	Südsachsen	4980	KV-Bezirk
14522310	Leisnig	1529	Döbeln	2575	Döbeln	3222	Mittelsachsen	3151	Südsachsen	4980	KV-Bezirk
14522450	Ostrau	1529	Döbeln	2575	Döbeln	3222	Mittelsachsen	3151	Südsachsen	4980	KV-Bezirk
14522510	Roßwein	1529	Döbeln	2575	Döbeln	3222	Mittelsachsen	3151	Südsachsen	4980	KV-Bezirk
14522570	Waldheim	1529	Döbeln	2575	Döbeln	3222	Mittelsachsen	3151	Südsachsen	4980	KV-Bezirk
14522620	Zschalitz-Ottewig	1529	Döbeln	2575	Döbeln	3222	Mittelsachsen	3151	Südsachsen	4980	KV-Bezirk
14522010	Altmittweida	1530	Mittweida	2582	Mittweida	3222	Mittelsachsen	3151	Südsachsen	4980	KV-Bezirk
14522070	Claußnitz	1530	Mittweida	2582	Mittweida	3222	Mittelsachsen	3151	Südsachsen	4980	KV-Bezirk
14522120	Erlau	1530	Mittweida	2582	Mittweida	3222	Mittelsachsen	3151	Südsachsen	4980	KV-Bezirk
14522150	Frankenberg/Sa.	1530	Mittweida	2582	Mittweida	3222	Mittelsachsen	3151	Südsachsen	4980	KV-Bezirk
14522190	Geringswalde	1530	Mittweida	2582	Mittweida	3222	Mittelsachsen	3151	Südsachsen	4980	KV-Bezirk
14522230	Hainichen	1530	Mittweida	2582	Mittweida	3222	Mittelsachsen	3151	Südsachsen	4980	KV-Bezirk
14522280	Königsfeld	1530	Mittweida	2582	Mittweida	3222	Mittelsachsen	3151	Südsachsen	4980	KV-Bezirk
14522290	Königshain-Wiederau	1530	Mittweida	2582	Mittweida	3222	Mittelsachsen	3151	Südsachsen	4980	KV-Bezirk
14522300	Kriebstein	1530	Mittweida	2582	Mittweida	3222	Mittelsachsen	3151	Südsachsen	4980	KV-Bezirk
14522330	Lichtenau	1530	Mittweida	2582	Mittweida	3222	Mittelsachsen	3151	Südsachsen	4980	KV-Bezirk
14522350	Lunzenau	1530	Mittweida	2582	Mittweida	3222	Mittelsachsen	3151	Südsachsen	4980	KV-Bezirk
14522360	Mittweida	1530	Mittweida	2582	Mittweida	3222	Mittelsachsen	3151	Südsachsen	4980	KV-Bezirk
14522490	Rochlitz	1530	Mittweida	2582	Mittweida	3222	Mittelsachsen	3151	Südsachsen	4980	KV-Bezirk
14522500	Rossau	1530	Mittweida	2582	Mittweida	3222	Mittelsachsen	3151	Südsachsen	4980	KV-Bezirk
14522530	Seelitz	1530	Mittweida	2582	Mittweida	3222	Mittelsachsen	3151	Südsachsen	4980	KV-Bezirk
14522540	Striegistal	1530	Mittweida	2582	Mittweida	3222	Mittelsachsen	3151	Südsachsen	4980	KV-Bezirk
14522580	Wechselburg	1530	Mittweida	2582	Mittweida	3222	Mittelsachsen	3151	Südsachsen	4980	KV-Bezirk
14522600	Zettlitz	1530	Mittweida	2582	Mittweida	3222	Mittelsachsen	3151	Südsachsen	4980	KV-Bezirk
14522060	Burgstädt	1531	Limbach-Oberfrohna	2582	Mittweida	3222	Mittelsachsen	3151	Südsachsen	4980	KV-Bezirk
14522260	Hartmannsdorf	1531	Limbach-Oberfrohna	2582	Mittweida	3222	Mittelsachsen	3151	Südsachsen	4980	KV-Bezirk
14522380	Mühlau	1531	Limbach-Oberfrohna	2582	Mittweida	3222	Mittelsachsen	3151	Südsachsen	4980	KV-Bezirk
14522460	Penig	1531	Limbach-Oberfrohna	2582	Mittweida	3222	Mittelsachsen	3151	Südsachsen	4980	KV-Bezirk
14522550	Taura	1531	Limbach-Oberfrohna	2582	Mittweida	3222	Mittelsachsen	3151	Südsachsen	4980	KV-Bezirk
14524020	Callenberg	1531	Limbach-Oberfrohna	2573	Chemnitzer Land	3224	Zwickau	3151	Südsachsen	4980	KV-Bezirk
14524180	Limbach-Oberfrohna	1531	Limbach-Oberfrohna	2573	Chemnitzer Land	3224	Zwickau	3151	Südsachsen	4980	KV-Bezirk
14524220	Niederfrohna	1531	Limbach-Oberfrohna	2573	Chemnitzer Land	3224	Zwickau	3151	Südsachsen	4980	KV-Bezirk
14511000	Chemnitz	1532	Chemnitz	2561	Chemnitz, Stadt	3211	Chemnitz, Stadt	3151	Südsachsen	4980	KV-Bezirk
14522020	Augustusburg	1533	Freiberg	2577	Freiberg	3222	Mittelsachsen	3151	Südsachsen	4980	KV-Bezirk
14522035	Bobritzsch-Hilbersdorf	1533	Freiberg	2577	Freiberg	3222	Mittelsachsen	3151	Südsachsen	4980	KV-Bezirk
14522050	Brand-Erbisdorf	1533	Freiberg	2577	Freiberg	3222	Mittelsachsen	3151	Südsachsen	4980	KV-Bezirk
14522090	Dorfchemnitz	1533	Freiberg	2577	Freiberg	3222	Mittelsachsen	3151	Südsachsen	4980	KV-Bezirk
14522110	Eppendorf	1533	Freiberg	2577	Freiberg	3222	Mittelsachsen	3151	Südsachsen	4980	KV-Bezirk
14522140	Flöha	1533	Freiberg	2577	Freiberg	3222	Mittelsachsen	3151	Südsachsen	4980	KV-Bezirk
14522170	Frauenstein	1533	Freiberg	2577	Freiberg	3222	Mittelsachsen	3151	Südsachsen	4980	KV-Bezirk
14522180	Freiberg	1533	Freiberg	2577	Freiberg	3222	Mittelsachsen	3151	Südsachsen	4980	KV-Bezirk
14522200	Großhartmannsdorf	1533	Freiberg	2577	Freiberg	3222	Mittelsachsen	3151	Südsachsen	4980	KV-Bezirk
14522210	Großschirma	1533	Freiberg	2577	Freiberg	3222	Mittelsachsen	3151	Südsachsen	4980	KV-Bezirk
14522240	Halsbrücke	1533	Freiberg	2577	Freiberg	3222	Mittelsachsen	3151	Südsachsen	4980	KV-Bezirk
14522320	Leubsdorf	1533	Freiberg	2577	Freiberg	3222	Mittelsachsen	3151	Südsachsen	4980	KV-Bezirk
14522340	Lichtenberg/Erzgeb.	1533	Freiberg	2577	Freiberg	3222	Mittelsachsen	3151	Südsachsen	4980	KV-Bezirk
14522390	Mulda/Sa.	1533	Freiberg	2577	Freiberg	3222	Mittelsachsen	3151	Südsachsen	4980	KV-Bezirk
14522400	Neuhäusen/Erzgeb.	1533	Freiberg	2577	Freiberg	3222	Mittelsachsen	3151	Südsachsen	4980	KV-Bezirk
14522420	Niederwiesa	1533	Freiberg	2577	Freiberg	3222	Mittelsachsen	3151	Südsachsen	4980	KV-Bezirk
14522430	Oberschöna	1533	Freiberg	2577	Freiberg	3222	Mittelsachsen	3151	Südsachsen	4980	KV-Bezirk
14522440	Oederan	1533	Freiberg	2577	Freiberg	3222	Mittelsachsen	3151	Südsachsen	4980	KV-Bezirk
14522470	Rechenberg-Bienenmühle	1533	Freiberg	2577	Freiberg	3222	Mittelsachsen	3151	Südsachsen	4980	KV-Bezirk
14522480	Reinsberg	1533	Freiberg	2577	Freiberg	3222	Mittelsachsen	3151	Südsachsen	4980	KV-Bezirk
14522520	Sayda	1533	Freiberg	2577	Freiberg	3222	Mittelsachsen	3151	Südsachsen	4980	KV-Bezirk
14522590	Weißborn/Erzgeb.	1533	Freiberg	2577	Freiberg	3222	Mittelsachsen	3151	Südsachsen	4980	KV-Bezirk

14521010	Amtsberg	1534	Marienberg	2581	Mittlerer Erzgebirgskreis	3221	Erzgebirgskreis	3151	Südsachsen	4980	KV-Bezirk
14521090	Börnichen/Erzgeb.	1534	Marienberg	2581	Mittlerer Erzgebirgskreis	3221	Erzgebirgskreis	3151	Südsachsen	4980	KV-Bezirk
14521140	Deutschnudorf	1534	Marienberg	2581	Mittlerer Erzgebirgskreis	3221	Erzgebirgskreis	3151	Südsachsen	4980	KV-Bezirk
14521150	Drebach	1534	Marienberg	2581	Mittlerer Erzgebirgskreis	3221	Erzgebirgskreis	3151	Südsachsen	4980	KV-Bezirk
14521220	Gornau/Erzgeb.	1534	Marienberg	2581	Mittlerer Erzgebirgskreis	3221	Erzgebirgskreis	3151	Südsachsen	4980	KV-Bezirk
14521240	Großolbersdorf	1534	Marienberg	2581	Mittlerer Erzgebirgskreis	3221	Erzgebirgskreis	3151	Südsachsen	4980	KV-Bezirk
14521250	Großrückerswalde	1534	Marienberg	2581	Mittlerer Erzgebirgskreis	3221	Erzgebirgskreis	3151	Südsachsen	4980	KV-Bezirk
14521270	Grünhainichen	1534	Marienberg	2581	Mittlerer Erzgebirgskreis	3221	Erzgebirgskreis	3151	Südsachsen	4980	KV-Bezirk
14521280	Heidersdorf	1534	Marienberg	2581	Mittlerer Erzgebirgskreis	3221	Erzgebirgskreis	3151	Südsachsen	4980	KV-Bezirk
14521390	Marienberg	1534	Marienberg	2581	Mittlerer Erzgebirgskreis	3221	Erzgebirgskreis	3151	Südsachsen	4980	KV-Bezirk
14521460	Olbarnhau	1534	Marienberg	2581	Mittlerer Erzgebirgskreis	3221	Erzgebirgskreis	3151	Südsachsen	4980	KV-Bezirk
14521495	Pockau-Lengefeld	1534	Marienberg	2581	Mittlerer Erzgebirgskreis	3221	Erzgebirgskreis	3151	Südsachsen	4980	KV-Bezirk
14521570	Kurort Seiffen/Erzgeb.	1534	Marienberg	2581	Mittlerer Erzgebirgskreis	3221	Erzgebirgskreis	3151	Südsachsen	4980	KV-Bezirk
14521670	Wolkenstein	1534	Marienberg	2581	Mittlerer Erzgebirgskreis	3221	Erzgebirgskreis	3151	Südsachsen	4980	KV-Bezirk
14521690	Zschopau	1534	Marienberg	2581	Mittlerer Erzgebirgskreis	3221	Erzgebirgskreis	3151	Südsachsen	4980	KV-Bezirk
14521020	Annaberg-Buchholz	1535	Annaberg-Buchholz	2571	Annaberg	3221	Erzgebirgskreis	3151	Südsachsen	4980	KV-Bezirk
14521060	Bärenstein	1535	Annaberg-Buchholz	2571	Annaberg	3221	Erzgebirgskreis	3151	Südsachsen	4980	KV-Bezirk
14521130	Crottendorf	1535	Annaberg-Buchholz	2571	Annaberg	3221	Erzgebirgskreis	3151	Südsachsen	4980	KV-Bezirk
14521160	Ehrenfriedersdorf	1535	Annaberg-Buchholz	2571	Annaberg	3221	Erzgebirgskreis	3151	Südsachsen	4980	KV-Bezirk
14521180	Elterlein	1535	Annaberg-Buchholz	2571	Annaberg	3221	Erzgebirgskreis	3151	Südsachsen	4980	KV-Bezirk
14521200	Gelenau/Erzgeb.	1535	Annaberg-Buchholz	2571	Annaberg	3221	Erzgebirgskreis	3151	Südsachsen	4980	KV-Bezirk
14521210	Geyer	1535	Annaberg-Buchholz	2571	Annaberg	3221	Erzgebirgskreis	3151	Südsachsen	4980	KV-Bezirk
14521330	Jöhstadt	1535	Annaberg-Buchholz	2571	Annaberg	3221	Erzgebirgskreis	3151	Südsachsen	4980	KV-Bezirk
14521340	Königswalde	1535	Annaberg-Buchholz	2571	Annaberg	3221	Erzgebirgskreis	3151	Südsachsen	4980	KV-Bezirk
14521400	Mildenau	1535	Annaberg-Buchholz	2571	Annaberg	3221	Erzgebirgskreis	3151	Südsachsen	4980	KV-Bezirk
14521440	Oberwiesenthal	1535	Annaberg-Buchholz	2571	Annaberg	3221	Erzgebirgskreis	3151	Südsachsen	4980	KV-Bezirk
14521510	Scheibenberg	1535	Annaberg-Buchholz	2571	Annaberg	3221	Erzgebirgskreis	3151	Südsachsen	4980	KV-Bezirk
14521520	Schlettau	1535	Annaberg-Buchholz	2571	Annaberg	3221	Erzgebirgskreis	3151	Südsachsen	4980	KV-Bezirk
14521560	Sehmatal	1535	Annaberg-Buchholz	2571	Annaberg	3221	Erzgebirgskreis	3151	Südsachsen	4980	KV-Bezirk
14521610	Tannenberg	1535	Annaberg-Buchholz	2571	Annaberg	3221	Erzgebirgskreis	3151	Südsachsen	4980	KV-Bezirk
14521630	Thermalbad Wiesenbad	1535	Annaberg-Buchholz	2571	Annaberg	3221	Erzgebirgskreis	3151	Südsachsen	4980	KV-Bezirk
14521640	Thum	1535	Annaberg-Buchholz	2571	Annaberg	3221	Erzgebirgskreis	3151	Südsachsen	4980	KV-Bezirk
14521030	Aue	1536	Aue	2591	Aue-Schwarzenberg	3221	Erzgebirgskreis	3151	Südsachsen	4980	KV-Bezirk
14521050	Bad Schlema	1536	Aue	2591	Aue-Schwarzenberg	3221	Erzgebirgskreis	3151	Südsachsen	4980	KV-Bezirk
14521080	Bockau	1536	Aue	2591	Aue-Schwarzenberg	3221	Erzgebirgskreis	3151	Südsachsen	4980	KV-Bezirk
14521110	Breitenbrunn/Erzgeb.	1536	Aue	2591	Aue-Schwarzenberg	3221	Erzgebirgskreis	3151	Südsachsen	4980	KV-Bezirk
14521170	Eibenstock	1536	Aue	2591	Aue-Schwarzenberg	3221	Erzgebirgskreis	3151	Südsachsen	4980	KV-Bezirk
14521260	Grünhain-Beierfeld	1536	Aue	2591	Aue-Schwarzenberg	3221	Erzgebirgskreis	3151	Südsachsen	4980	KV-Bezirk
14521320	Johanngeorgenstadt	1536	Aue	2591	Aue-Schwarzenberg	3221	Erzgebirgskreis	3151	Südsachsen	4980	KV-Bezirk
14521355	Lauter-Bernsbach	1536	Aue	2591	Aue-Schwarzenberg	3221	Erzgebirgskreis	3151	Südsachsen	4980	KV-Bezirk
14521370	Lößnitz	1536	Aue	2591	Aue-Schwarzenberg	3221	Erzgebirgskreis	3151	Südsachsen	4980	KV-Bezirk
14521500	Raschau-Markersbach	1536	Aue	2591	Aue-Schwarzenberg	3221	Erzgebirgskreis	3151	Südsachsen	4980	KV-Bezirk
14521530	Schneeberg	1536	Aue	2591	Aue-Schwarzenberg	3221	Erzgebirgskreis	3151	Südsachsen	4980	KV-Bezirk
14521540	Schöneheide	1536	Aue	2591	Aue-Schwarzenberg	3221	Erzgebirgskreis	3151	Südsachsen	4980	KV-Bezirk
14521550	Schwarzenberg/Erzgeb.	1536	Aue	2591	Aue-Schwarzenberg	3221	Erzgebirgskreis	3151	Südsachsen	4980	KV-Bezirk
14521600	Stützensgrün	1536	Aue	2591	Aue-Schwarzenberg	3221	Erzgebirgskreis	3151	Südsachsen	4980	KV-Bezirk
14521700	Zschorlau	1536	Aue	2591	Aue-Schwarzenberg	3221	Erzgebirgskreis	3151	Südsachsen	4980	KV-Bezirk
14521040	Auerbach	1537	Stollberg	2588	Stollberg	3221	Erzgebirgskreis	3151	Südsachsen	4980	KV-Bezirk
14521120	Burkhardttsdorf	1537	Stollberg	2588	Stollberg	3221	Erzgebirgskreis	3151	Südsachsen	4980	KV-Bezirk
14521230	Gornsdorf	1537	Stollberg	2588	Stollberg	3221	Erzgebirgskreis	3151	Südsachsen	4980	KV-Bezirk
14521290	Hohndorf	1537	Stollberg	2588	Stollberg	3221	Erzgebirgskreis	3151	Südsachsen	4980	KV-Bezirk
14521310	Jahnsdorf/Erzgeb.	1537	Stollberg	2588	Stollberg	3221	Erzgebirgskreis	3151	Südsachsen	4980	KV-Bezirk
14521380	Lugau/Erzgeb.	1537	Stollberg	2588	Stollberg	3221	Erzgebirgskreis	3151	Südsachsen	4980	KV-Bezirk
14521410	Neukirchen/Erzgeb.	1537	Stollberg	2588	Stollberg	3221	Erzgebirgskreis	3151	Südsachsen	4980	KV-Bezirk
14521420	Niederdorf	1537	Stollberg	2588	Stollberg	3221	Erzgebirgskreis	3151	Südsachsen	4980	KV-Bezirk
14521430	Niederwürschnitz	1537	Stollberg	2588	Stollberg	3221	Erzgebirgskreis	3151	Südsachsen	4980	KV-Bezirk
14521450	Oelsnitz/Erzgeb.	1537	Stollberg	2588	Stollberg	3221	Erzgebirgskreis	3151	Südsachsen	4980	KV-Bezirk
14521590	Stollberg/Erzgeb.	1537	Stollberg	2588	Stollberg	3221	Erzgebirgskreis	3151	Südsachsen	4980	KV-Bezirk
14521620	Thalheim/Erzgeb.	1537	Stollberg	2588	Stollberg	3221	Erzgebirgskreis	3151	Südsachsen	4980	KV-Bezirk
14521710	Zwönitz	1537	Stollberg	2588	Stollberg	3221	Erzgebirgskreis	3151	Südsachsen	4980	KV-Bezirk
14524010	Bernsdorf	1539	Hohenstein-Ernstthal	2573	Chemnitzer Land	3224	Zwickau	3151	Südsachsen	4980	KV-Bezirk
14524070	Gersdorf	1539	Hohenstein-Ernstthal	2573	Chemnitzer Land	3224	Zwickau	3151	Südsachsen	4980	KV-Bezirk

14524120	Hohenstein-Ernstthal	1539	Hohenstein-Ernstthal	2573	Chemnitzer Land	3224	Zwickau	3151	Südsachsen	4980	KV-Bezirk
14524160	Lichtenstein/Sa.	1539	Hohenstein-Ernstthal	2573	Chemnitzer Land	3224	Zwickau	3151	Südsachsen	4980	KV-Bezirk
14524230	Oberlungwitz	1539	Hohenstein-Ernstthal	2573	Chemnitzer Land	3224	Zwickau	3151	Südsachsen	4980	KV-Bezirk
14524280	St. Egidien	1539	Hohenstein-Ernstthal	2573	Chemnitzer Land	3224	Zwickau	3151	Südsachsen	4980	KV-Bezirk
14524040	Crinitzberg	1540	Zwickau	2593	Zwickau	3224	Zwickau	3151	Südsachsen	4980	KV-Bezirk
14524050	Dennheritz	1540	Zwickau	2593	Zwickau	3224	Zwickau	3151	Südsachsen	4980	KV-Bezirk
14524090	Hartenstein	1540	Zwickau	2593	Zwickau	3224	Zwickau	3151	Südsachsen	4980	KV-Bezirk
14524100	Hartmannsdorf b. Kirchberg	1540	Zwickau	2593	Zwickau	3224	Zwickau	3151	Südsachsen	4980	KV-Bezirk
14524110	Hirschfeld	1540	Zwickau	2593	Zwickau	3224	Zwickau	3151	Südsachsen	4980	KV-Bezirk
14524130	Kirchberg	1540	Zwickau	2593	Zwickau	3224	Zwickau	3151	Südsachsen	4980	KV-Bezirk
14524150	Langenweißbach	1540	Zwickau	2593	Zwickau	3224	Zwickau	3151	Südsachsen	4980	KV-Bezirk
14524170	Lichtentanne	1540	Zwickau	2593	Zwickau	3224	Zwickau	3151	Südsachsen	4980	KV-Bezirk
14524200	Mülsen	1540	Zwickau	2593	Zwickau	3224	Zwickau	3151	Südsachsen	4980	KV-Bezirk
14524250	Reinsdorf	1540	Zwickau	2593	Zwickau	3224	Zwickau	3151	Südsachsen	4980	KV-Bezirk
14524310	Wildenfels	1540	Zwickau	2593	Zwickau	3224	Zwickau	3151	Südsachsen	4980	KV-Bezirk
14524320	Wilkau-Haßlau	1540	Zwickau	2593	Zwickau	3224	Zwickau	3151	Südsachsen	4980	KV-Bezirk
14524330	Zwickau	1540	Zwickau	2593	Zwickau	3224	Zwickau	3151	Südsachsen	4980	KV-Bezirk
14523020	Auerbach/Vogtl.	1541	Auerbach	2599	Plauen, Stadt / Vogtlandkreis	3223	Vogtlandkreis	3151	Südsachsen	4980	KV-Bezirk
14523050	Bergen	1541	Auerbach	2599	Plauen, Stadt / Vogtlandkreis	3223	Vogtlandkreis	3151	Südsachsen	4980	KV-Bezirk
14523090	Ellefeld	1541	Auerbach	2599	Plauen, Stadt / Vogtlandkreis	3223	Vogtlandkreis	3151	Südsachsen	4980	KV-Bezirk
14523120	Falkenstein/Vogtl.	1541	Auerbach	2599	Plauen, Stadt / Vogtlandkreis	3223	Vogtlandkreis	3151	Südsachsen	4980	KV-Bezirk
14523130	Höhenluftkurort Grünbach	1541	Auerbach	2599	Plauen, Stadt / Vogtlandkreis	3223	Vogtlandkreis	3151	Südsachsen	4980	KV-Bezirk
14523160	Klingenthal	1541	Auerbach	2599	Plauen, Stadt / Vogtlandkreis	3223	Vogtlandkreis	3151	Südsachsen	4980	KV-Bezirk
14523170	Lengenfeld	1541	Auerbach	2599	Plauen, Stadt / Vogtlandkreis	3223	Vogtlandkreis	3151	Südsachsen	4980	KV-Bezirk
14523245	Muldenhammer	1541	Auerbach	2599	Plauen, Stadt / Vogtlandkreis	3223	Vogtlandkreis	3151	Südsachsen	4980	KV-Bezirk
14523290	Neustadt/Vogtl.	1541	Auerbach	2599	Plauen, Stadt / Vogtlandkreis	3223	Vogtlandkreis	3151	Südsachsen	4980	KV-Bezirk
14523360	Rodewisch	1541	Auerbach	2599	Plauen, Stadt / Vogtlandkreis	3223	Vogtlandkreis	3151	Südsachsen	4980	KV-Bezirk
14523380	Steinberg	1541	Auerbach	2599	Plauen, Stadt / Vogtlandkreis	3223	Vogtlandkreis	3151	Südsachsen	4980	KV-Bezirk
14523430	Treuen	1541	Auerbach	2599	Plauen, Stadt / Vogtlandkreis	3223	Vogtlandkreis	3151	Südsachsen	4980	KV-Bezirk
14523460	Werda	1541	Auerbach	2599	Plauen, Stadt / Vogtlandkreis	3223	Vogtlandkreis	3151	Südsachsen	4980	KV-Bezirk
14523150	Heinsdorfergrund	1542	Reichenbach	2599	Plauen, Stadt / Vogtlandkreis	3223	Vogtlandkreis	3151	Südsachsen	4980	KV-Bezirk
14523190	Limbach	1542	Reichenbach	2599	Plauen, Stadt / Vogtlandkreis	3223	Vogtlandkreis	3151	Südsachsen	4980	KV-Bezirk
14523260	Netzschkau	1542	Reichenbach	2599	Plauen, Stadt / Vogtlandkreis	3223	Vogtlandkreis	3151	Südsachsen	4980	KV-Bezirk
14523280	Neumark	1542	Reichenbach	2599	Plauen, Stadt / Vogtlandkreis	3223	Vogtlandkreis	3151	Südsachsen	4980	KV-Bezirk
14523340	Reichenbach im Vogtland	1542	Reichenbach	2599	Plauen, Stadt / Vogtlandkreis	3223	Vogtlandkreis	3151	Südsachsen	4980	KV-Bezirk
14524060	Fraureuth	1543	Werdau	2593	Zwickau	3224	Zwickau	3151	Südsachsen	4980	KV-Bezirk
14524140	Langenbernsdorf	1543	Werdau	2593	Zwickau	3224	Zwickau	3151	Südsachsen	4980	KV-Bezirk
14524300	Werdau	1543	Werdau	2593	Zwickau	3224	Zwickau	3151	Südsachsen	4980	KV-Bezirk
14524030	Crimmitschau	1544	Crimmitschau	2593	Zwickau	3224	Zwickau	3151	Südsachsen	4980	KV-Bezirk
14524210	Neukirchen/Pleiße	1544	Crimmitschau	2593	Zwickau	3224	Zwickau	3151	Südsachsen	4980	KV-Bezirk
14524080	Glauchau	1545	Glauchau	2573	Chemnitzer Land	3224	Zwickau	3151	Südsachsen	4980	KV-Bezirk
14524190	Meerane	1545	Glauchau	2573	Chemnitzer Land	3224	Zwickau	3151	Südsachsen	4980	KV-Bezirk
14524240	Oberwiera	1545	Glauchau	2573	Chemnitzer Land	3224	Zwickau	3151	Südsachsen	4980	KV-Bezirk
14524260	Remse	1545	Glauchau	2573	Chemnitzer Land	3224	Zwickau	3151	Südsachsen	4980	KV-Bezirk
14524270	Schönberg	1545	Glauchau	2573	Chemnitzer Land	3224	Zwickau	3151	Südsachsen	4980	KV-Bezirk
14524290	Waldenburg	1545	Glauchau	2573	Chemnitzer Land	3224	Zwickau	3151	Südsachsen	4980	KV-Bezirk
14523100	Elsterberg	1546	Plauen	2599	Plauen, Stadt / Vogtlandkreis	3223	Vogtlandkreis	3151	Südsachsen	4980	KV-Bezirk
14523270	Neuensalz	1546	Plauen	2599	Plauen, Stadt / Vogtlandkreis	3223	Vogtlandkreis	3151	Südsachsen	4980	KV-Bezirk
14523310	Pausa-Mühltröf	1546	Plauen	2599	Plauen, Stadt / Vogtlandkreis	3223	Vogtlandkreis	3151	Südsachsen	4980	KV-Bezirk
14523320	Plauen	1546	Plauen	2599	Plauen, Stadt / Vogtlandkreis	3223	Vogtlandkreis	3151	Südsachsen	4980	KV-Bezirk
14523330	Pöhl	1546	Plauen	2599	Plauen, Stadt / Vogtlandkreis	3223	Vogtlandkreis	3151	Südsachsen	4980	KV-Bezirk
14523365	Rosenbach/Vogtl.	1546	Plauen	2599	Plauen, Stadt / Vogtlandkreis	3223	Vogtlandkreis	3151	Südsachsen	4980	KV-Bezirk
14523410	Theuma	1546	Plauen	2599	Plauen, Stadt / Vogtlandkreis	3223	Vogtlandkreis	3151	Südsachsen	4980	KV-Bezirk
14523450	Weischlitz	1546	Plauen	2599	Plauen, Stadt / Vogtlandkreis	3223	Vogtlandkreis	3151	Südsachsen	4980	KV-Bezirk
14523010	Adorf/Vogtl.	1547	Oelsnitz	2599	Plauen, Stadt / Vogtlandkreis	3223	Vogtlandkreis	3151	Südsachsen	4980	KV-Bezirk
14523030	Bad Brambach	1547	Oelsnitz	2599	Plauen, Stadt / Vogtlandkreis	3223	Vogtlandkreis	3151	Südsachsen	4980	KV-Bezirk
14523040	Bad Elster	1547	Oelsnitz	2599	Plauen, Stadt / Vogtlandkreis	3223	Vogtlandkreis	3151	Südsachsen	4980	KV-Bezirk
14523060	Bösenbrunn	1547	Oelsnitz	2599	Plauen, Stadt / Vogtlandkreis	3223	Vogtlandkreis	3151	Südsachsen	4980	KV-Bezirk
14523080	Eichigt	1547	Oelsnitz	2599	Plauen, Stadt / Vogtlandkreis	3223	Vogtlandkreis	3151	Südsachsen	4980	KV-Bezirk
14523200	Markneukirchen	1547	Oelsnitz	2599	Plauen, Stadt / Vogtlandkreis	3223	Vogtlandkreis	3151	Südsachsen	4980	KV-Bezirk
14523230	Mühlental	1547	Oelsnitz	2599	Plauen, Stadt / Vogtlandkreis	3223	Vogtlandkreis	3151	Südsachsen	4980	KV-Bezirk
14523300	Oelsnitz/Vogtl.	1547	Oelsnitz	2599	Plauen, Stadt / Vogtlandkreis	3223	Vogtlandkreis	3151	Südsachsen	4980	KV-Bezirk

14523370	Schöneck/Vogtl.	1547	Oelsnitz	2599	Plauen, Stadt / Vogtlandkreis	3223	Vogtlandkreis	3151	Südsachsen	4980	KV-Bezirk
14523420	Tirpersdorf	1547	Oelsnitz	2599	Plauen, Stadt / Vogtlandkreis	3223	Vogtlandkreis	3151	Südsachsen	4980	KV-Bezirk
14523440	Triebel/Vogtl.	1547	Oelsnitz	2599	Plauen, Stadt / Vogtlandkreis	3223	Vogtlandkreis	3151	Südsachsen	4980	KV-Bezirk
14626010	Bad Muskau	1601	Weißwasser	2663	Görlitz, Stadt / Niederschlesischer Oberlausitzkreis	3226	Görlitz	3162	Oberlausitz-Niederschlesien	4980	KV-Bezirk
14626060	Boxberg / O.L.	1601	Weißwasser	2663	Görlitz, Stadt / Niederschlesischer Oberlausitzkreis	3226	Görlitz	3162	Oberlausitz-Niederschlesien	4980	KV-Bezirk
14626100	Gablenz	1601	Weißwasser	2663	Görlitz, Stadt / Niederschlesischer Oberlausitzkreis	3226	Görlitz	3162	Oberlausitz-Niederschlesien	4980	KV-Bezirk
14626120	Groß Düben	1601	Weißwasser	2663	Görlitz, Stadt / Niederschlesischer Oberlausitzkreis	3226	Görlitz	3162	Oberlausitz-Niederschlesien	4980	KV-Bezirk
14626250	Krauschwitz	1601	Weißwasser	2663	Görlitz, Stadt / Niederschlesischer Oberlausitzkreis	3226	Görlitz	3162	Oberlausitz-Niederschlesien	4980	KV-Bezirk
14626460	Rietschen	1601	Weißwasser	2663	Görlitz, Stadt / Niederschlesischer Oberlausitzkreis	3226	Görlitz	3162	Oberlausitz-Niederschlesien	4980	KV-Bezirk
14626490	Schleife	1601	Weißwasser	2663	Görlitz, Stadt / Niederschlesischer Oberlausitzkreis	3226	Görlitz	3162	Oberlausitz-Niederschlesien	4980	KV-Bezirk
14626560	Trebendorf	1601	Weißwasser	2663	Görlitz, Stadt / Niederschlesischer Oberlausitzkreis	3226	Görlitz	3162	Oberlausitz-Niederschlesien	4980	KV-Bezirk
14626590	Weißkeißel	1601	Weißwasser	2663	Görlitz, Stadt / Niederschlesischer Oberlausitzkreis	3226	Görlitz	3162	Oberlausitz-Niederschlesien	4980	KV-Bezirk
14626600	Weißwasser/O.L.	1601	Weißwasser	2663	Görlitz, Stadt / Niederschlesischer Oberlausitzkreis	3226	Görlitz	3162	Oberlausitz-Niederschlesien	4980	KV-Bezirk
14626160	Hähnichen	1602	Niesky	2663	Görlitz, Stadt / Niederschlesischer Oberlausitzkreis	3226	Görlitz	3162	Oberlausitz-Niederschlesien	4980	KV-Bezirk
14626190	Hohendubrau	1602	Niesky	2663	Görlitz, Stadt / Niederschlesischer Oberlausitzkreis	3226	Görlitz	3162	Oberlausitz-Niederschlesien	4980	KV-Bezirk
14626200	Horka	1602	Niesky	2663	Görlitz, Stadt / Niederschlesischer Oberlausitzkreis	3226	Görlitz	3162	Oberlausitz-Niederschlesien	4980	KV-Bezirk
14626230	Kodersdorf	1602	Niesky	2663	Görlitz, Stadt / Niederschlesischer Oberlausitzkreis	3226	Görlitz	3162	Oberlausitz-Niederschlesien	4980	KV-Bezirk
14626260	Kreba-Neudorf	1602	Niesky	2663	Görlitz, Stadt / Niederschlesischer Oberlausitzkreis	3226	Görlitz	3162	Oberlausitz-Niederschlesien	4980	KV-Bezirk
14626320	Mücka	1602	Niesky	2663	Görlitz, Stadt / Niederschlesischer Oberlausitzkreis	3226	Görlitz	3162	Oberlausitz-Niederschlesien	4980	KV-Bezirk
14626370	Niesky	1602	Niesky	2663	Görlitz, Stadt / Niederschlesischer Oberlausitzkreis	3226	Görlitz	3162	Oberlausitz-Niederschlesien	4980	KV-Bezirk
14626440	Quitzdorf am See	1602	Niesky	2663	Görlitz, Stadt / Niederschlesischer Oberlausitzkreis	3226	Görlitz	3162	Oberlausitz-Niederschlesien	4980	KV-Bezirk
14626480	Rothenburg/O.L.	1602	Niesky	2663	Görlitz, Stadt / Niederschlesischer Oberlausitzkreis	3226	Görlitz	3162	Oberlausitz-Niederschlesien	4980	KV-Bezirk
14626580	Waldfufren	1602	Niesky	2663	Görlitz, Stadt / Niederschlesischer Oberlausitzkreis	3226	Görlitz	3162	Oberlausitz-Niederschlesien	4980	KV-Bezirk
14626110	Görlitz	1603	Görlitz	2663	Görlitz, Stadt / Niederschlesischer Oberlausitzkreis	3226	Görlitz	3162	Oberlausitz-Niederschlesien	4980	KV-Bezirk
14626240	Königshain	1603	Görlitz	2663	Görlitz, Stadt / Niederschlesischer Oberlausitzkreis	3226	Görlitz	3162	Oberlausitz-Niederschlesien	4980	KV-Bezirk
14626300	Markersdorf	1603	Görlitz	2663	Görlitz, Stadt / Niederschlesischer Oberlausitzkreis	3226	Görlitz	3162	Oberlausitz-Niederschlesien	4980	KV-Bezirk
14626330	Neißbeaue	1603	Görlitz	2663	Görlitz, Stadt / Niederschlesischer Oberlausitzkreis	3226	Görlitz	3162	Oberlausitz-Niederschlesien	4980	KV-Bezirk
14626450	Reichenbach/O.L.	1603	Görlitz	2663	Görlitz, Stadt / Niederschlesischer Oberlausitzkreis	3226	Görlitz	3162	Oberlausitz-Niederschlesien	4980	KV-Bezirk
14626520	Schöpstal	1603	Görlitz	2663	Görlitz, Stadt / Niederschlesischer Oberlausitzkreis	3226	Görlitz	3162	Oberlausitz-Niederschlesien	4980	KV-Bezirk
14626570	Vierkirchen	1603	Görlitz	2663	Görlitz, Stadt / Niederschlesischer Oberlausitzkreis	3226	Görlitz	3162	Oberlausitz-Niederschlesien	4980	KV-Bezirk
14626420	Ostritz	1603	Görlitz	2686	Löbau-Zittau	3226	Görlitz	3162	Oberlausitz-Niederschlesien	4980	KV-Bezirk
14626500	Schönau-Berzdorf a. d. Eigen	1603	Görlitz	2686	Löbau-Zittau	3226	Görlitz	3162	Oberlausitz-Niederschlesien	4980	KV-Bezirk
14626050	Bertsdorf-Hörnitz	1604	Zittau	2686	Löbau-Zittau	3226	Görlitz	3162	Oberlausitz-Niederschlesien	4980	KV-Bezirk
14626140	Großschönau	1604	Zittau	2686	Löbau-Zittau	3226	Görlitz	3162	Oberlausitz-Niederschlesien	4980	KV-Bezirk
14626170	Hainewalde	1604	Zittau	2686	Löbau-Zittau	3226	Görlitz	3162	Oberlausitz-Niederschlesien	4980	KV-Bezirk
14626210	Jonsdorf	1604	Zittau	2686	Löbau-Zittau	3226	Görlitz	3162	Oberlausitz-Niederschlesien	4980	KV-Bezirk
14626280	Leutersdorf	1604	Zittau	2686	Löbau-Zittau	3226	Görlitz	3162	Oberlausitz-Niederschlesien	4980	KV-Bezirk
14626310	Mittelherwigsdorf	1604	Zittau	2686	Löbau-Zittau	3226	Görlitz	3162	Oberlausitz-Niederschlesien	4980	KV-Bezirk
14626390	Oderwitz	1604	Zittau	2686	Löbau-Zittau	3226	Görlitz	3162	Oberlausitz-Niederschlesien	4980	KV-Bezirk
14626400	Olbersdorf	1604	Zittau	2686	Löbau-Zittau	3226	Görlitz	3162	Oberlausitz-Niederschlesien	4980	KV-Bezirk
14626430	Oybin	1604	Zittau	2686	Löbau-Zittau	3226	Görlitz	3162	Oberlausitz-Niederschlesien	4980	KV-Bezirk
14626530	Seiffenhennersdorf	1604	Zittau	2686	Löbau-Zittau	3226	Görlitz	3162	Oberlausitz-Niederschlesien	4980	KV-Bezirk
14626610	Zittau	1604	Zittau	2686	Löbau-Zittau	3226	Görlitz	3162	Oberlausitz-Niederschlesien	4980	KV-Bezirk
14626020	Beiersdorf	1605	Löbau	2686	Löbau-Zittau	3226	Görlitz	3162	Oberlausitz-Niederschlesien	4980	KV-Bezirk
14626030	Bernstadt a. d. Eigen	1605	Löbau	2686	Löbau-Zittau	3226	Görlitz	3162	Oberlausitz-Niederschlesien	4980	KV-Bezirk
14626070	Dürrehennersdorf	1605	Löbau	2686	Löbau-Zittau	3226	Görlitz	3162	Oberlausitz-Niederschlesien	4980	KV-Bezirk
14626085	Ebersbach-Neugersdorf	1605	Löbau	2686	Löbau-Zittau	3226	Görlitz	3162	Oberlausitz-Niederschlesien	4980	KV-Bezirk
14626150	Großschweidnitz	1605	Löbau	2686	Löbau-Zittau	3226	Görlitz	3162	Oberlausitz-Niederschlesien	4980	KV-Bezirk
14626180	Herrnhut	1605	Löbau	2686	Löbau-Zittau	3226	Görlitz	3162	Oberlausitz-Niederschlesien	4980	KV-Bezirk
14626245	Kottmar	1605	Löbau	2686	Löbau-Zittau	3226	Görlitz	3162	Oberlausitz-Niederschlesien	4980	KV-Bezirk
14626270	Lawalde	1605	Löbau	2686	Löbau-Zittau	3226	Görlitz	3162	Oberlausitz-Niederschlesien	4980	KV-Bezirk
14626290	Löbau	1605	Löbau	2686	Löbau-Zittau	3226	Görlitz	3162	Oberlausitz-Niederschlesien	4980	KV-Bezirk
14626350	Neusalza-Spremberg	1605	Löbau	2686	Löbau-Zittau	3226	Görlitz	3162	Oberlausitz-Niederschlesien	4980	KV-Bezirk
14626410	Oppach	1605	Löbau	2686	Löbau-Zittau	3226	Görlitz	3162	Oberlausitz-Niederschlesien	4980	KV-Bezirk
14626470	Rosenbach	1605	Löbau	2686	Löbau-Zittau	3226	Görlitz	3162	Oberlausitz-Niederschlesien	4980	KV-Bezirk
14626510	Schönbach	1605	Löbau	2686	Löbau-Zittau	3226	Görlitz	3162	Oberlausitz-Niederschlesien	4980	KV-Bezirk
14625020	Bautzen	1606	Bautzen	2672	Bautzen	3225	Bautzen	3162	Oberlausitz-Niederschlesien	4980	KV-Bezirk
14625090	Cunewalde	1606	Bautzen	2672	Bautzen	3225	Bautzen	3162	Oberlausitz-Niederschlesien	4980	KV-Bezirk
14625110	Doberschau-Gaußig	1606	Bautzen	2672	Bautzen	3225	Bautzen	3162	Oberlausitz-Niederschlesien	4980	KV-Bezirk
14625150	Göda	1606	Bautzen	2672	Bautzen	3225	Bautzen	3162	Oberlausitz-Niederschlesien	4980	KV-Bezirk
14625160	Großdubrau	1606	Bautzen	2672	Bautzen	3225	Bautzen	3162	Oberlausitz-Niederschlesien	4980	KV-Bezirk
14625190	Großpostwitz/O.L.	1606	Bautzen	2672	Bautzen	3225	Bautzen	3162	Oberlausitz-Niederschlesien	4980	KV-Bezirk

14625230	Hochkirch	1606	Bautzen	2672	Bautzen	3225	Bautzen	3162	Oberlausitz-Niederschlesien	4980	KV-Bezirk
14625280	Königswartha	1606	Bautzen	2672	Bautzen	3225	Bautzen	3162	Oberlausitz-Niederschlesien	4980	KV-Bezirk
14625290	Kubschütz	1606	Bautzen	2672	Bautzen	3225	Bautzen	3162	Oberlausitz-Niederschlesien	4980	KV-Bezirk
14625340	Malschwitz	1606	Bautzen	2672	Bautzen	3225	Bautzen	3162	Oberlausitz-Niederschlesien	4980	KV-Bezirk
14625360	Neschwitz	1606	Bautzen	2672	Bautzen	3225	Bautzen	3162	Oberlausitz-Niederschlesien	4980	KV-Bezirk
14625390	Obergurig	1606	Bautzen	2672	Bautzen	3225	Bautzen	3162	Oberlausitz-Niederschlesien	4980	KV-Bezirk
14625460	Puschwitz	1606	Bautzen	2672	Bautzen	3225	Bautzen	3162	Oberlausitz-Niederschlesien	4980	KV-Bezirk
14625490	Radibor	1606	Bautzen	2672	Bautzen	3225	Bautzen	3162	Oberlausitz-Niederschlesien	4980	KV-Bezirk
14625525	Schirgiswalde-Kirschau	1606	Bautzen	2672	Bautzen	3225	Bautzen	3162	Oberlausitz-Niederschlesien	4980	KV-Bezirk
14625560	Sohland a. d. Spree	1606	Bautzen	2672	Bautzen	3225	Bautzen	3162	Oberlausitz-Niederschlesien	4980	KV-Bezirk
14625610	Weißenberg	1606	Bautzen	2672	Bautzen	3225	Bautzen	3162	Oberlausitz-Niederschlesien	4980	KV-Bezirk
14625630	Wilthen	1606	Bautzen	2672	Bautzen	3225	Bautzen	3162	Oberlausitz-Niederschlesien	4980	KV-Bezirk
14625030	Bernsdorf, Stadt	1607	Hoyerswerda	2664	Hoyerswerda, Stadt / Landkreis Kamenz	3225	Bautzen	3162	Oberlausitz-Niederschlesien	4980	KV-Bezirk
14625120	Elsterheide	1607	Hoyerswerda	2664	Hoyerswerda, Stadt / Landkreis Kamenz	3225	Bautzen	3162	Oberlausitz-Niederschlesien	4980	KV-Bezirk
14625240	Hoyerswerda	1607	Hoyerswerda	2664	Hoyerswerda, Stadt / Landkreis Kamenz	3225	Bautzen	3162	Oberlausitz-Niederschlesien	4980	KV-Bezirk
14625310	Lauta	1607	Hoyerswerda	2664	Hoyerswerda, Stadt / Landkreis Kamenz	3225	Bautzen	3162	Oberlausitz-Niederschlesien	4980	KV-Bezirk
14625330	Lohsa	1607	Hoyerswerda	2664	Hoyerswerda, Stadt / Landkreis Kamenz	3225	Bautzen	3162	Oberlausitz-Niederschlesien	4980	KV-Bezirk
14625570	Spreetal	1607	Hoyerswerda	2664	Hoyerswerda, Stadt / Landkreis Kamenz	3225	Bautzen	3162	Oberlausitz-Niederschlesien	4980	KV-Bezirk
14625640	Wittichenau	1607	Hoyerswerda	2664	Hoyerswerda, Stadt / Landkreis Kamenz	3225	Bautzen	3162	Oberlausitz-Niederschlesien	4980	KV-Bezirk
14625080	Crostwitz	1608	Kamenz	2664	Hoyerswerda, Stadt / Landkreis Kamenz	3225	Bautzen	3162	Oberlausitz-Niederschlesien	4980	KV-Bezirk
14625130	Elstra	1608	Kamenz	2664	Hoyerswerda, Stadt / Landkreis Kamenz	3225	Bautzen	3162	Oberlausitz-Niederschlesien	4980	KV-Bezirk
14625220	Haselbachtal	1608	Kamenz	2664	Hoyerswerda, Stadt / Landkreis Kamenz	3225	Bautzen	3162	Oberlausitz-Niederschlesien	4980	KV-Bezirk
14625250	Kamenz	1608	Kamenz	2664	Hoyerswerda, Stadt / Landkreis Kamenz	3225	Bautzen	3162	Oberlausitz-Niederschlesien	4980	KV-Bezirk
14625270	Königsbrück	1608	Kamenz	2664	Hoyerswerda, Stadt / Landkreis Kamenz	3225	Bautzen	3162	Oberlausitz-Niederschlesien	4980	KV-Bezirk
14625300	Laußnitz	1608	Kamenz	2664	Hoyerswerda, Stadt / Landkreis Kamenz	3225	Bautzen	3162	Oberlausitz-Niederschlesien	4980	KV-Bezirk
14625350	Nebelschütz	1608	Kamenz	2664	Hoyerswerda, Stadt / Landkreis Kamenz	3225	Bautzen	3162	Oberlausitz-Niederschlesien	4980	KV-Bezirk
14625370	Neukirch	1608	Kamenz	2664	Hoyerswerda, Stadt / Landkreis Kamenz	3225	Bautzen	3162	Oberlausitz-Niederschlesien	4980	KV-Bezirk
14625420	Oßling	1608	Kamenz	2664	Hoyerswerda, Stadt / Landkreis Kamenz	3225	Bautzen	3162	Oberlausitz-Niederschlesien	4980	KV-Bezirk
14625440	Panschwitz-Kuckau	1608	Kamenz	2664	Hoyerswerda, Stadt / Landkreis Kamenz	3225	Bautzen	3162	Oberlausitz-Niederschlesien	4980	KV-Bezirk
14625470	Räckelwitz	1608	Kamenz	2664	Hoyerswerda, Stadt / Landkreis Kamenz	3225	Bautzen	3162	Oberlausitz-Niederschlesien	4980	KV-Bezirk
14625500	Ralbitz-Rosenthal	1608	Kamenz	2664	Hoyerswerda, Stadt / Landkreis Kamenz	3225	Bautzen	3162	Oberlausitz-Niederschlesien	4980	KV-Bezirk
14625540	Schönteichen	1608	Kamenz	2664	Hoyerswerda, Stadt / Landkreis Kamenz	3225	Bautzen	3162	Oberlausitz-Niederschlesien	4980	KV-Bezirk
14625550	Schwepnitz	1608	Kamenz	2664	Hoyerswerda, Stadt / Landkreis Kamenz	3225	Bautzen	3162	Oberlausitz-Niederschlesien	4980	KV-Bezirk
14625580	Steina	1608	Kamenz	2664	Hoyerswerda, Stadt / Landkreis Kamenz	3225	Bautzen	3162	Oberlausitz-Niederschlesien	4980	KV-Bezirk
14625010	Arnsdorf	1609	Radeberg	2664	Hoyerswerda, Stadt / Landkreis Kamenz	3225	Bautzen	3162	Oberlausitz-Niederschlesien	4980	KV-Bezirk
14625180	Großnaundorf	1609	Radeberg	2664	Hoyerswerda, Stadt / Landkreis Kamenz	3225	Bautzen	3162	Oberlausitz-Niederschlesien	4980	KV-Bezirk
14625200	Großröhrsdorf	1609	Radeberg	2664	Hoyerswerda, Stadt / Landkreis Kamenz	3225	Bautzen	3162	Oberlausitz-Niederschlesien	4980	KV-Bezirk
14625320	Lichtenberg	1609	Radeberg	2664	Hoyerswerda, Stadt / Landkreis Kamenz	3225	Bautzen	3162	Oberlausitz-Niederschlesien	4980	KV-Bezirk
14625410	Ohorn	1609	Radeberg	2664	Hoyerswerda, Stadt / Landkreis Kamenz	3225	Bautzen	3162	Oberlausitz-Niederschlesien	4980	KV-Bezirk
14625430	Ottendorf-Okrilla	1609	Radeberg	2664	Hoyerswerda, Stadt / Landkreis Kamenz	3225	Bautzen	3162	Oberlausitz-Niederschlesien	4980	KV-Bezirk
14625450	Pulsnitz	1609	Radeberg	2664	Hoyerswerda, Stadt / Landkreis Kamenz	3225	Bautzen	3162	Oberlausitz-Niederschlesien	4980	KV-Bezirk
14625480	Radeberg	1609	Radeberg	2664	Hoyerswerda, Stadt / Landkreis Kamenz	3225	Bautzen	3162	Oberlausitz-Niederschlesien	4980	KV-Bezirk
14625600	Wachau	1609	Radeberg	2664	Hoyerswerda, Stadt / Landkreis Kamenz	3225	Bautzen	3162	Oberlausitz-Niederschlesien	4980	KV-Bezirk
14612000	Dresden	1610	Dresden	2662	Dresden, Stadt	3212	Dresden, Stadt	3161	Oberes Elbtal/Osterzgebirge	4980	KV-Bezirk
14628020	Bad Gottleuba-Berggießhübel	1611	Pirna	2687	Sächsische Schweiz	3228	Sächsische Schweiz - Osterzgebirge	3161	Oberes Elbtal/Osterzgebirge	4980	KV-Bezirk
14628030	Bad Schandau	1611	Pirna	2687	Sächsische Schweiz	3228	Sächsische Schweiz - Osterzgebirge	3161	Oberes Elbtal/Osterzgebirge	4980	KV-Bezirk
14628040	Bahretal	1611	Pirna	2687	Sächsische Schweiz	3228	Sächsische Schweiz - Osterzgebirge	3161	Oberes Elbtal/Osterzgebirge	4980	KV-Bezirk
14628070	Dohma	1611	Pirna	2687	Sächsische Schweiz	3228	Sächsische Schweiz - Osterzgebirge	3161	Oberes Elbtal/Osterzgebirge	4980	KV-Bezirk
14628080	Dohna	1611	Pirna	2687	Sächsische Schweiz	3228	Sächsische Schweiz - Osterzgebirge	3161	Oberes Elbtal/Osterzgebirge	4980	KV-Bezirk
14628140	Gohrisch	1611	Pirna	2687	Sächsische Schweiz	3228	Sächsische Schweiz - Osterzgebirge	3161	Oberes Elbtal/Osterzgebirge	4980	KV-Bezirk
14628160	Heidenau	1611	Pirna	2687	Sächsische Schweiz	3228	Sächsische Schweiz - Osterzgebirge	3161	Oberes Elbtal/Osterzgebirge	4980	KV-Bezirk
14628210	Königstein/Sächs. Schw.	1611	Pirna	2687	Sächsische Schweiz	3228	Sächsische Schweiz - Osterzgebirge	3161	Oberes Elbtal/Osterzgebirge	4980	KV-Bezirk
14628230	Liebstadt	1611	Pirna	2687	Sächsische Schweiz	3228	Sächsische Schweiz - Osterzgebirge	3161	Oberes Elbtal/Osterzgebirge	4980	KV-Bezirk
14628250	Müglitztal	1611	Pirna	2687	Sächsische Schweiz	3228	Sächsische Schweiz - Osterzgebirge	3161	Oberes Elbtal/Osterzgebirge	4980	KV-Bezirk
14628270	Pirna	1611	Pirna	2687	Sächsische Schweiz	3228	Sächsische Schweiz - Osterzgebirge	3161	Oberes Elbtal/Osterzgebirge	4980	KV-Bezirk
14628310	Kurort Rathen	1611	Pirna	2687	Sächsische Schweiz	3228	Sächsische Schweiz - Osterzgebirge	3161	Oberes Elbtal/Osterzgebirge	4980	KV-Bezirk
14628320	Rathmannsdorf	1611	Pirna	2687	Sächsische Schweiz	3228	Sächsische Schweiz - Osterzgebirge	3161	Oberes Elbtal/Osterzgebirge	4980	KV-Bezirk
14628330	Reinhardtsdorf-Schöna	1611	Pirna	2687	Sächsische Schweiz	3228	Sächsische Schweiz - Osterzgebirge	3161	Oberes Elbtal/Osterzgebirge	4980	KV-Bezirk
14628340	Rosenthal-Bielatal	1611	Pirna	2687	Sächsische Schweiz	3228	Sächsische Schweiz - Osterzgebirge	3161	Oberes Elbtal/Osterzgebirge	4980	KV-Bezirk
14628370	Stadt Wehlen	1611	Pirna	2687	Sächsische Schweiz	3228	Sächsische Schweiz - Osterzgebirge	3161	Oberes Elbtal/Osterzgebirge	4980	KV-Bezirk
14628390	Struppen	1611	Pirna	2687	Sächsische Schweiz	3228	Sächsische Schweiz - Osterzgebirge	3161	Oberes Elbtal/Osterzgebirge	4980	KV-Bezirk
14628010	Altenberg	1612	Dippoldiswalde	2690	Weißeritzkreis	3228	Sächsische Schweiz - Osterzgebirge	3161	Oberes Elbtal/Osterzgebirge	4980	KV-Bezirk

14628060	Dippoldiswalde	1612	Dippoldiswalde	2690	Weißeritzkreis	3228	Sächsische Schweiz - Osterzgebirge	3161	Oberes Elbtal/Osterzgebirge	4980	KV-Bezirk
14628130	Glashütte	1612	Dippoldiswalde	2690	Weißeritzkreis	3228	Sächsische Schweiz - Osterzgebirge	3161	Oberes Elbtal/Osterzgebirge	4980	KV-Bezirk
14628150	Hartmannsdorf-Reichenau	1612	Dippoldiswalde	2690	Weißeritzkreis	3228	Sächsische Schweiz - Osterzgebirge	3161	Oberes Elbtal/Osterzgebirge	4980	KV-Bezirk
14628170	Hermisdorf/Erzgeb.	1612	Dippoldiswalde	2690	Weißeritzkreis	3228	Sächsische Schweiz - Osterzgebirge	3161	Oberes Elbtal/Osterzgebirge	4980	KV-Bezirk
14628205	Klingenberg	1612	Dippoldiswalde	2690	Weißeritzkreis	3228	Sächsische Schweiz - Osterzgebirge	3161	Oberes Elbtal/Osterzgebirge	4980	KV-Bezirk
14628050	Bannewitz	1613	Freital	2690	Weißeritzkreis	3228	Sächsische Schweiz - Osterzgebirge	3161	Oberes Elbtal/Osterzgebirge	4980	KV-Bezirk
14628090	Dorfhain	1613	Freital	2690	Weißeritzkreis	3228	Sächsische Schweiz - Osterzgebirge	3161	Oberes Elbtal/Osterzgebirge	4980	KV-Bezirk
14628110	Freital	1613	Freital	2690	Weißeritzkreis	3228	Sächsische Schweiz - Osterzgebirge	3161	Oberes Elbtal/Osterzgebirge	4980	KV-Bezirk
14628220	Kreischka	1613	Freital	2690	Weißeritzkreis	3228	Sächsische Schweiz - Osterzgebirge	3161	Oberes Elbtal/Osterzgebirge	4980	KV-Bezirk
14628300	Rabenau	1613	Freital	2690	Weißeritzkreis	3228	Sächsische Schweiz - Osterzgebirge	3161	Oberes Elbtal/Osterzgebirge	4980	KV-Bezirk
14628400	Tharandt	1613	Freital	2690	Weißeritzkreis	3228	Sächsische Schweiz - Osterzgebirge	3161	Oberes Elbtal/Osterzgebirge	4980	KV-Bezirk
14628410	Wilsdruff	1613	Freital	2690	Weißeritzkreis	3228	Sächsische Schweiz - Osterzgebirge	3161	Oberes Elbtal/Osterzgebirge	4980	KV-Bezirk
14627020	Diera-Zehren	1616	Meißen	2680	Meißen	3227	Meißen	3161	Oberes Elbtal/Osterzgebirge	4980	KV-Bezirk
14627080	Käbschütztal	1616	Meißen	2680	Meißen	3227	Meißen	3161	Oberes Elbtal/Osterzgebirge	4980	KV-Bezirk
14627100	Klipphausen	1616	Meißen	2680	Meißen	3227	Meißen	3161	Oberes Elbtal/Osterzgebirge	4980	KV-Bezirk
14627130	Lommatzsch	1616	Meißen	2680	Meißen	3227	Meißen	3161	Oberes Elbtal/Osterzgebirge	4980	KV-Bezirk
14627140	Meißen	1616	Meißen	2680	Meißen	3227	Meißen	3161	Oberes Elbtal/Osterzgebirge	4980	KV-Bezirk
14627170	Niederau	1616	Meißen	2680	Meißen	3227	Meißen	3161	Oberes Elbtal/Osterzgebirge	4980	KV-Bezirk
14627180	Nossen	1616	Meißen	2680	Meißen	3227	Meißen	3161	Oberes Elbtal/Osterzgebirge	4980	KV-Bezirk
14627030	Ebersbach	1617	Großenhain	2685	Großenhain	3227	Meißen	3161	Oberes Elbtal/Osterzgebirge	4980	KV-Bezirk
14627060	Großenhain	1617	Großenhain	2685	Riesa-Großenhain	3227	Meißen	3161	Oberes Elbtal/Osterzgebirge	4980	KV-Bezirk
14627110	Lampertswalde	1617	Großenhain	2685	Riesa-Großenhain	3227	Meißen	3161	Oberes Elbtal/Osterzgebirge	4980	KV-Bezirk
14627200	Priestewitz	1617	Großenhain	2685	Riesa-Großenhain	3227	Meißen	3161	Oberes Elbtal/Osterzgebirge	4980	KV-Bezirk
14627250	Schönfeld	1617	Großenhain	2685	Riesa-Großenhain	3227	Meißen	3161	Oberes Elbtal/Osterzgebirge	4980	KV-Bezirk
14627290	Thiendorf	1617	Großenhain	2685	Riesa-Großenhain	3227	Meißen	3161	Oberes Elbtal/Osterzgebirge	4980	KV-Bezirk
14627040	Glaubitz	1618	Riesa	2685	Riesa-Großenhain	3227	Meißen	3161	Oberes Elbtal/Osterzgebirge	4980	KV-Bezirk
14627050	Gröditz	1618	Riesa	2685	Riesa-Großenhain	3227	Meißen	3161	Oberes Elbtal/Osterzgebirge	4980	KV-Bezirk
14627070	Hirschstein	1618	Riesa	2685	Riesa-Großenhain	3227	Meißen	3161	Oberes Elbtal/Osterzgebirge	4980	KV-Bezirk
14627190	Nünchritz	1618	Riesa	2685	Riesa-Großenhain	3227	Meißen	3161	Oberes Elbtal/Osterzgebirge	4980	KV-Bezirk
14627230	Riesa	1618	Riesa	2685	Riesa-Großenhain	3227	Meißen	3161	Oberes Elbtal/Osterzgebirge	4980	KV-Bezirk
14627240	Röderaue	1618	Riesa	2685	Riesa-Großenhain	3227	Meißen	3161	Oberes Elbtal/Osterzgebirge	4980	KV-Bezirk
14627260	Stauchitz	1618	Riesa	2685	Riesa-Großenhain	3227	Meißen	3161	Oberes Elbtal/Osterzgebirge	4980	KV-Bezirk
14627270	Strehla	1618	Riesa	2685	Riesa-Großenhain	3227	Meißen	3161	Oberes Elbtal/Osterzgebirge	4980	KV-Bezirk
14627340	Wülknitz	1618	Riesa	2685	Riesa-Großenhain	3227	Meißen	3161	Oberes Elbtal/Osterzgebirge	4980	KV-Bezirk
14627360	Zeithain	1618	Riesa	2685	Riesa-Großenhain	3227	Meißen	3161	Oberes Elbtal/Osterzgebirge	4980	KV-Bezirk
14628100	Dürrröhrsdorf-Dittersbach	1697	Neustadt	2687	Sächsische Schweiz	3228	Sächsische Schweiz - Osterzgebirge	3161	Oberes Elbtal/Osterzgebirge	4980	KV-Bezirk
14628190	Hohnstein	1697	Neustadt	2687	Sächsische Schweiz	3228	Sächsische Schweiz - Osterzgebirge	3161	Oberes Elbtal/Osterzgebirge	4980	KV-Bezirk
14628240	Lohmen	1697	Neustadt	2687	Sächsische Schweiz	3228	Sächsische Schweiz - Osterzgebirge	3161	Oberes Elbtal/Osterzgebirge	4980	KV-Bezirk
14628260	Neustadt i. Sa.	1697	Neustadt	2687	Sächsische Schweiz	3228	Sächsische Schweiz - Osterzgebirge	3161	Oberes Elbtal/Osterzgebirge	4980	KV-Bezirk
14628360	Sebnitz	1697	Neustadt	2687	Sächsische Schweiz	3228	Sächsische Schweiz - Osterzgebirge	3161	Oberes Elbtal/Osterzgebirge	4980	KV-Bezirk
14628380	Stolpen	1697	Neustadt	2687	Sächsische Schweiz	3228	Sächsische Schweiz - Osterzgebirge	3161	Oberes Elbtal/Osterzgebirge	4980	KV-Bezirk
14627010	Coswig	1698	Radebeul	2680	Meißen	3227	Meißen	3161	Oberes Elbtal/Osterzgebirge	4980	KV-Bezirk
14627150	Moritzburg	1698	Radebeul	2680	Meißen	3227	Meißen	3161	Oberes Elbtal/Osterzgebirge	4980	KV-Bezirk
14627210	Radebeul	1698	Radebeul	2680	Meißen	3227	Meißen	3161	Oberes Elbtal/Osterzgebirge	4980	KV-Bezirk
14627220	Radeburg	1698	Radebeul	2680	Meißen	3227	Meißen	3161	Oberes Elbtal/Osterzgebirge	4980	KV-Bezirk
14627310	Weinböhla	1698	Radebeul	2680	Meißen	3227	Meißen	3161	Oberes Elbtal/Osterzgebirge	4980	KV-Bezirk
14625040	Bischofswerda	1699	Bischofswerda	2672	Bautzen	3225	Bautzen	3162	Oberlausitz-Niederschlesien	4980	KV-Bezirk
14625060	Burkau	1699	Bischofswerda	2672	Bautzen	3225	Bautzen	3162	Oberlausitz-Niederschlesien	4980	KV-Bezirk
14625100	Demitz-Thumitz	1699	Bischofswerda	2672	Bautzen	3225	Bautzen	3162	Oberlausitz-Niederschlesien	4980	KV-Bezirk
14625140	Frankenthal	1699	Bischofswerda	2672	Bautzen	3225	Bautzen	3162	Oberlausitz-Niederschlesien	4980	KV-Bezirk
14625170	Großharthau	1699	Bischofswerda	2672	Bautzen	3225	Bautzen	3162	Oberlausitz-Niederschlesien	4980	KV-Bezirk
14625380	Neukirch/Lausitz	1699	Bischofswerda	2672	Bautzen	3225	Bautzen	3162	Oberlausitz-Niederschlesien	4980	KV-Bezirk
14625510	Rammenau	1699	Bischofswerda	2672	Bautzen	3225	Bautzen	3162	Oberlausitz-Niederschlesien	4980	KV-Bezirk
14625530	Schmölln-Putzkau	1699	Bischofswerda	2672	Bautzen	3225	Bautzen	3162	Oberlausitz-Niederschlesien	4980	KV-Bezirk
14625590	Steinigtwolmsdorf	1699	Bischofswerda	2672	Bautzen	3225	Bautzen	3162	Oberlausitz-Niederschlesien	4980	KV-Bezirk
14730050	Caveritz	1719	Oschatz	2789	Torgau-Oschatz	3230	Nordsachsen	3171	Westsachsen	4980	KV-Bezirk
14730060	Dahlen	1719	Oschatz	2789	Torgau-Oschatz	3230	Nordsachsen	3171	Westsachsen	4980	KV-Bezirk
14730170	Liebschützberg	1719	Oschatz	2789	Torgau-Oschatz	3230	Nordsachsen	3171	Westsachsen	4980	KV-Bezirk
14730200	Mügeln	1719	Oschatz	2789	Torgau-Oschatz	3230	Nordsachsen	3171	Westsachsen	4980	KV-Bezirk
14730210	Naundorf	1719	Oschatz	2789	Torgau-Oschatz	3230	Nordsachsen	3171	Westsachsen	4980	KV-Bezirk
14730230	Oschatz	1719	Oschatz	2789	Torgau-Oschatz	3230	Nordsachsen	3171	Westsachsen	4980	KV-Bezirk
14730330	Wernsdorf	1719	Oschatz	2789	Torgau-Oschatz	3230	Nordsachsen	3171	Westsachsen	4980	KV-Bezirk

14730010	Arzberg	1720	Torgau	2789	Torgau-Oschatz	3230	Nordsachsen	3171	West Sachsen	4980	KV-Bezirk
14730030	Beilrode	1720	Torgau	2789	Torgau-Oschatz	3230	Nordsachsen	3171	West Sachsen	4980	KV-Bezirk
14730045	Belgern-Schildau	1720	Torgau	2789	Torgau-Oschatz	3230	Nordsachsen	3171	West Sachsen	4980	KV-Bezirk
14730090	Dommnitzsch	1720	Torgau	2789	Torgau-Oschatz	3230	Nordsachsen	3171	West Sachsen	4980	KV-Bezirk
14730100	Dreiheide	1720	Torgau	2789	Torgau-Oschatz	3230	Nordsachsen	3171	West Sachsen	4980	KV-Bezirk
14730120	Elsnig	1720	Torgau	2789	Torgau-Oschatz	3230	Nordsachsen	3171	West Sachsen	4980	KV-Bezirk
14730190	Mockrehna	1720	Torgau	2789	Torgau-Oschatz	3230	Nordsachsen	3171	West Sachsen	4980	KV-Bezirk
14730310	Torgau	1720	Torgau	2789	Torgau-Oschatz	3230	Nordsachsen	3171	West Sachsen	4980	KV-Bezirk
14730320	Trossin	1720	Torgau	2789	Torgau-Oschatz	3230	Nordsachsen	3171	West Sachsen	4980	KV-Bezirk
14730020	Bad Dübén	1721	Eilenburg	2774	Delitzsch	3230	Nordsachsen	3171	West Sachsen	4980	KV-Bezirk
14730080	Dobereschütz	1721	Eilenburg	2774	Delitzsch	3230	Nordsachsen	3171	West Sachsen	4980	KV-Bezirk
14730110	Eilenburg	1721	Eilenburg	2774	Delitzsch	3230	Nordsachsen	3171	West Sachsen	4980	KV-Bezirk
14730140	Jesewitz	1721	Eilenburg	2774	Delitzsch	3230	Nordsachsen	3171	West Sachsen	4980	KV-Bezirk
14730160	Laußig	1721	Eilenburg	2774	Delitzsch	3230	Nordsachsen	3171	West Sachsen	4980	KV-Bezirk
14730300	Taucha	1721	Eilenburg	2774	Delitzsch	3230	Nordsachsen	3171	West Sachsen	4980	KV-Bezirk
14730360	Zschepplin	1721	Eilenburg	2774	Delitzsch	3230	Nordsachsen	3171	West Sachsen	4980	KV-Bezirk
14730070	Delitzsch	1722	Delitzsch	2774	Delitzsch	3230	Nordsachsen	3171	West Sachsen	4980	KV-Bezirk
14730150	Krostitz	1722	Delitzsch	2774	Delitzsch	3230	Nordsachsen	3171	West Sachsen	4980	KV-Bezirk
14730180	Löbnitz	1722	Delitzsch	2774	Delitzsch	3230	Nordsachsen	3171	West Sachsen	4980	KV-Bezirk
14730250	Rackwitz	1722	Delitzsch	2774	Delitzsch	3230	Nordsachsen	3171	West Sachsen	4980	KV-Bezirk
14730280	Schönwölkau	1722	Delitzsch	2774	Delitzsch	3230	Nordsachsen	3171	West Sachsen	4980	KV-Bezirk
14730340	Wiedemar	1722	Delitzsch	2774	Delitzsch	3230	Nordsachsen	3171	West Sachsen	4980	KV-Bezirk
14713000	Leipzig	1724	Leipzig	2765	Leipzig, Stadt	3213	Leipzig, Stadt	3171	West Sachsen	4980	KV-Bezirk
14729050	Borna	1726	Borna	2779	Leipziger Land	3229	Leipzig	3171	West Sachsen	4980	KV-Bezirk
14729100	Elstertrbnitz	1726	Borna	2779	Leipziger Land	3229	Leipzig	3171	West Sachsen	4980	KV-Bezirk
14729140	Frohburg	1726	Borna	2779	Leipziger Land	3229	Leipzig	3171	West Sachsen	4980	KV-Bezirk
14729150	Geithain	1726	Borna	2779	Leipziger Land	3229	Leipzig	3171	West Sachsen	4980	KV-Bezirk
14729170	Groitzsch	1726	Borna	2779	Leipziger Land	3229	Leipzig	3171	West Sachsen	4980	KV-Bezirk
14729220	Kitzsch	1726	Borna	2779	Leipziger Land	3229	Leipzig	3171	West Sachsen	4980	KV-Bezirk
14729230	Kohren-Sahlis	1726	Borna	2779	Leipziger Land	3229	Leipzig	3171	West Sachsen	4980	KV-Bezirk
14729320	Neukieritzsch	1726	Borna	2779	Leipziger Land	3229	Leipzig	3171	West Sachsen	4980	KV-Bezirk
14729360	Regis-Breitungen	1726	Borna	2779	Leipziger Land	3229	Leipzig	3171	West Sachsen	4980	KV-Bezirk
14729370	Rötha	1726	Borna	2779	Leipziger Land	3229	Leipzig	3171	West Sachsen	4980	KV-Bezirk
14729010	Bad Lausick	1727	Grimma	2783	Muldentalkreis	3229	Leipzig	3171	West Sachsen	4980	KV-Bezirk
14729020	Belgershain	1727	Grimma	2783	Muldentalkreis	3229	Leipzig	3171	West Sachsen	4980	KV-Bezirk
14729080	Colditz	1727	Grimma	2783	Muldentalkreis	3229	Leipzig	3171	West Sachsen	4980	KV-Bezirk
14729160	Grimma	1727	Grimma	2783	Muldentalkreis	3229	Leipzig	3171	West Sachsen	4980	KV-Bezirk
14729300	Naunhof	1727	Grimma	2783	Muldentalkreis	3229	Leipzig	3171	West Sachsen	4980	KV-Bezirk
14729330	Otterwisch	1727	Grimma	2783	Muldentalkreis	3229	Leipzig	3171	West Sachsen	4980	KV-Bezirk
14729340	Parthenstein	1727	Grimma	2783	Muldentalkreis	3229	Leipzig	3171	West Sachsen	4980	KV-Bezirk
14729400	Trebsen/Mulde	1727	Grimma	2783	Muldentalkreis	3229	Leipzig	3171	West Sachsen	4980	KV-Bezirk
14729030	Bennewitz	1728	Wurzen	2783	Muldentalkreis	3229	Leipzig	3171	West Sachsen	4980	KV-Bezirk
14729060	Borsdorf	1728	Wurzen	2783	Muldentalkreis	3229	Leipzig	3171	West Sachsen	4980	KV-Bezirk
14729070	Brandis	1728	Wurzen	2783	Muldentalkreis	3229	Leipzig	3171	West Sachsen	4980	KV-Bezirk
14729245	Lossatal	1728	Wurzen	2783	Muldentalkreis	3229	Leipzig	3171	West Sachsen	4980	KV-Bezirk
14729250	Machern	1728	Wurzen	2783	Muldentalkreis	3229	Leipzig	3171	West Sachsen	4980	KV-Bezirk
14729380	Thalwitz	1728	Wurzen	2783	Muldentalkreis	3229	Leipzig	3171	West Sachsen	4980	KV-Bezirk
14729410	Wurzen	1728	Wurzen	2783	Muldentalkreis	3229	Leipzig	3171	West Sachsen	4980	KV-Bezirk
14729040	Böhlen	1795	Markkleeberg	2779	Leipziger Land	3229	Leipzig	3171	West Sachsen	4980	KV-Bezirk
14729190	Großpönsa	1795	Markkleeberg	2779	Leipziger Land	3229	Leipzig	3171	West Sachsen	4980	KV-Bezirk
14729260	Markkleeberg	1795	Markkleeberg	2779	Leipziger Land	3229	Leipzig	3171	West Sachsen	4980	KV-Bezirk
14729270	Markranstädt	1795	Markkleeberg	2779	Leipziger Land	3229	Leipzig	3171	West Sachsen	4980	KV-Bezirk
14729350	Pegau	1795	Markkleeberg	2779	Leipziger Land	3229	Leipzig	3171	West Sachsen	4980	KV-Bezirk
14729430	Zwenkau	1795	Markkleeberg	2779	Leipziger Land	3229	Leipzig	3171	West Sachsen	4980	KV-Bezirk
14730270	Schkeuditz	1796	Schkeuditz	2774	Delitzsch	3230	Nordsachsen	3171	West Sachsen	4980	KV-Bezirk



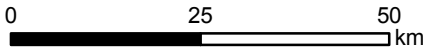
Bedarfsplan 2016 - Anlage 1.3

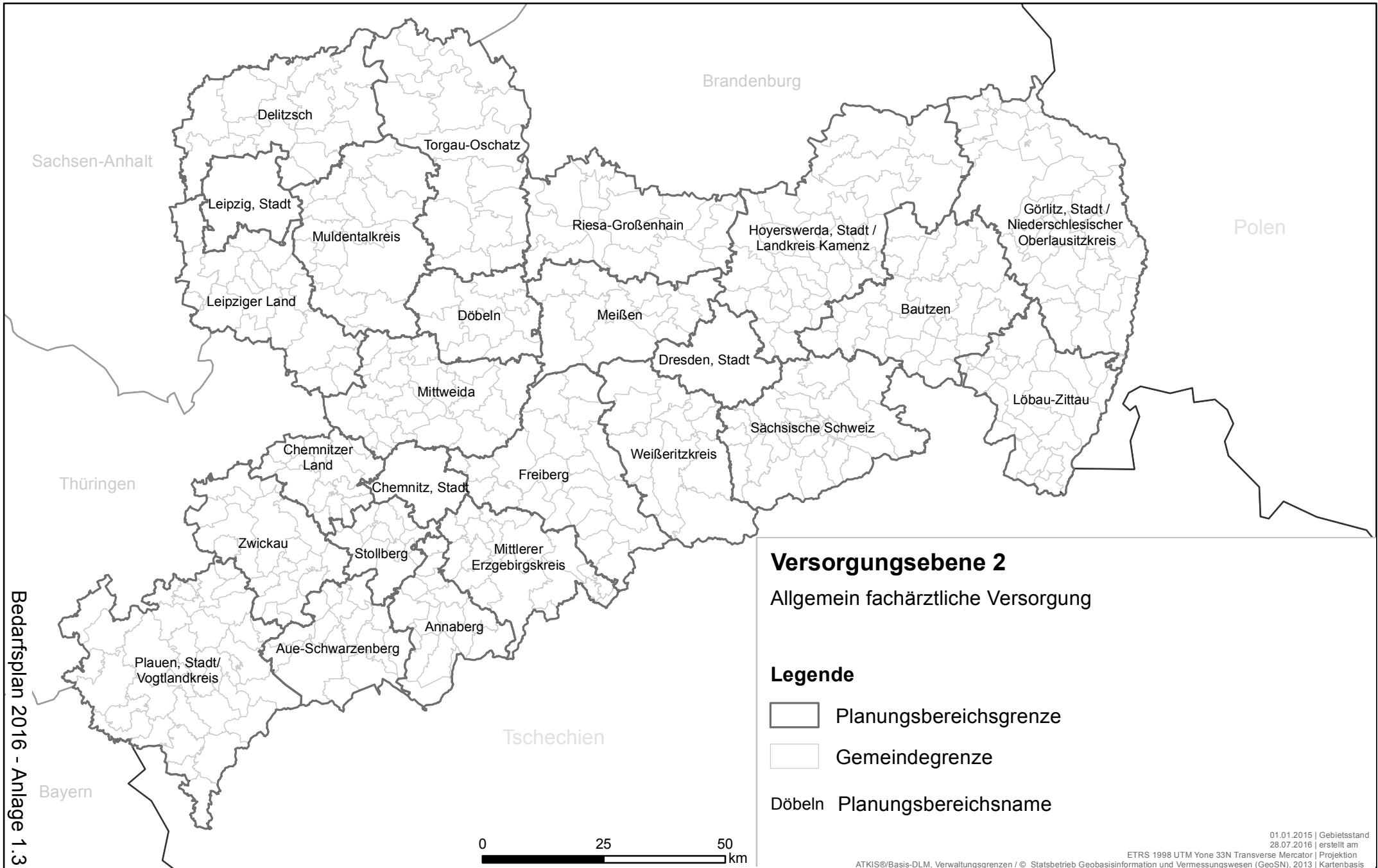
Versorgungsebene 1

Hausärztliche Versorgung

Legende

- Planungsbereichsgrenze
- Gemeindegrenze
- Oybin Gemeindegrenze
- Zittau** Planungsbereichsname





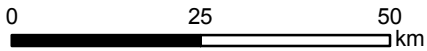
Bedarfsplan 2016 - Anlage 1.3

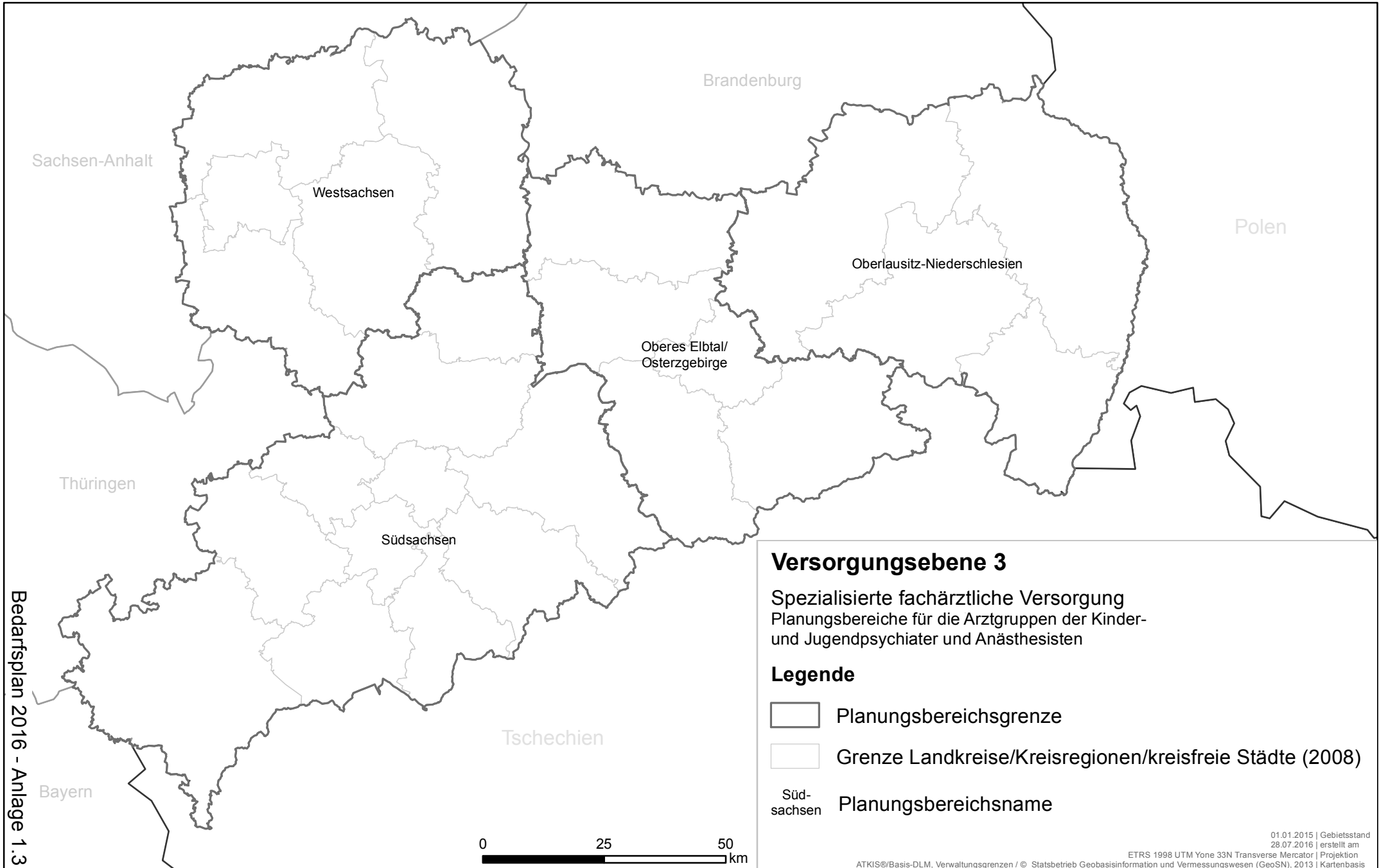
Versorgungsebene 2

Allgemein fachärztliche Versorgung

Legende

- Planungsbereichsgrenze
- Gemeindegrenze
- Döbeln Planungsbereichsname





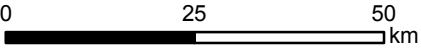
Bedarfsplan 2016 - Anlage 1.3

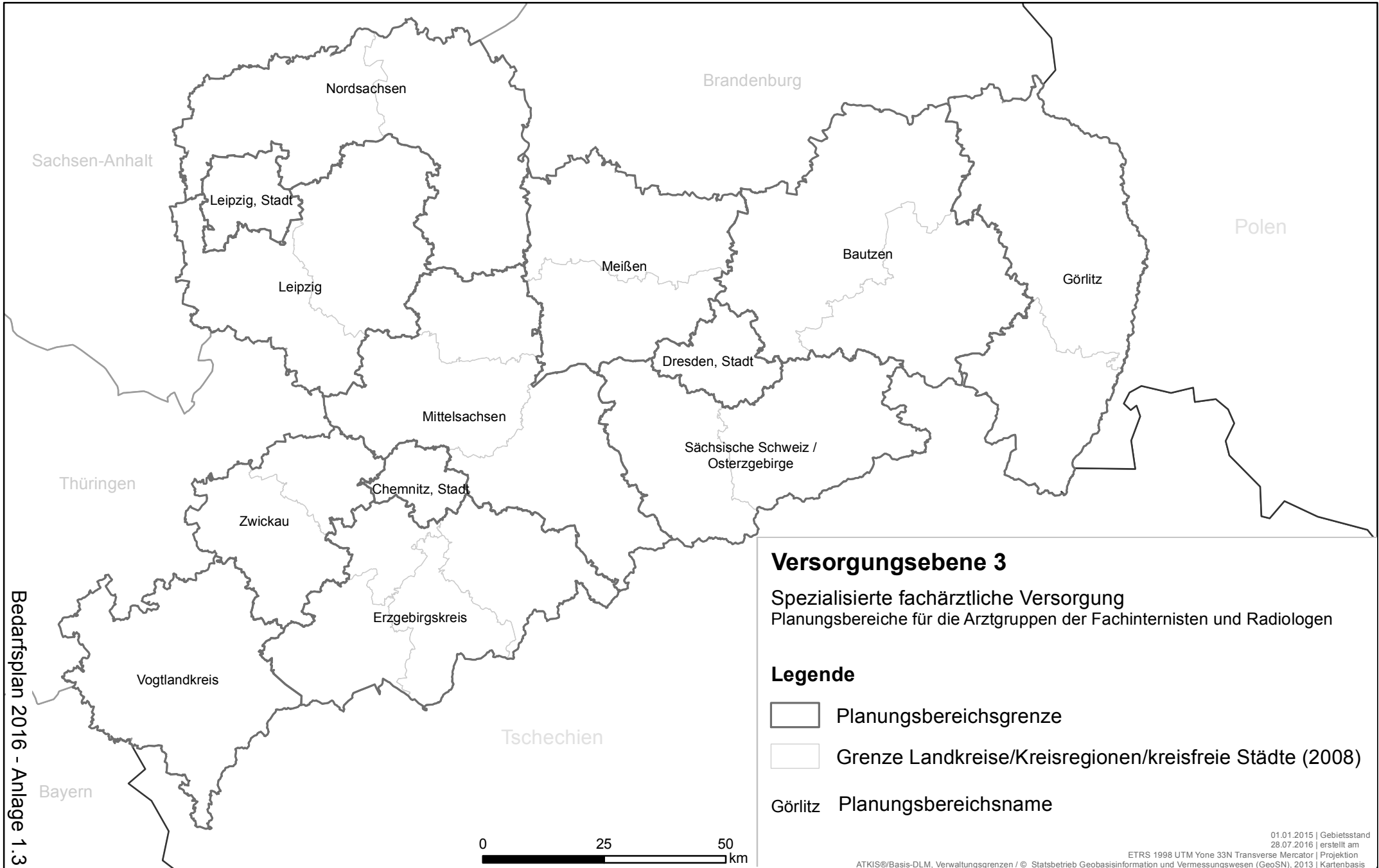
Versorgungsebene 3

Spezialisierte fachärztliche Versorgung
Planungsbereiche für die Arztgruppen der Kinder-
und Jugendpsychiater und Anästhesisten

Legende

- Planungsbereichsgrenze
- Grenze Landkreise/Kreisregionen/kreisfreie Städte (2008)
- Süd-
sachsen Planungsbereichsname





Bedarfsplan 2016 - Anlage 1.3

Versorgungsebene 3

Spezialisierte fachärztliche Versorgung
Planungsbereiche für die Arztgruppen der Fachinternisten und Radiologen

Legende

- Planungsbereichsgrenze
- Grenze Landkreise/Kreisregionen/kreisfreie Städte (2008)
- Görlitz Planungsbereichsname

